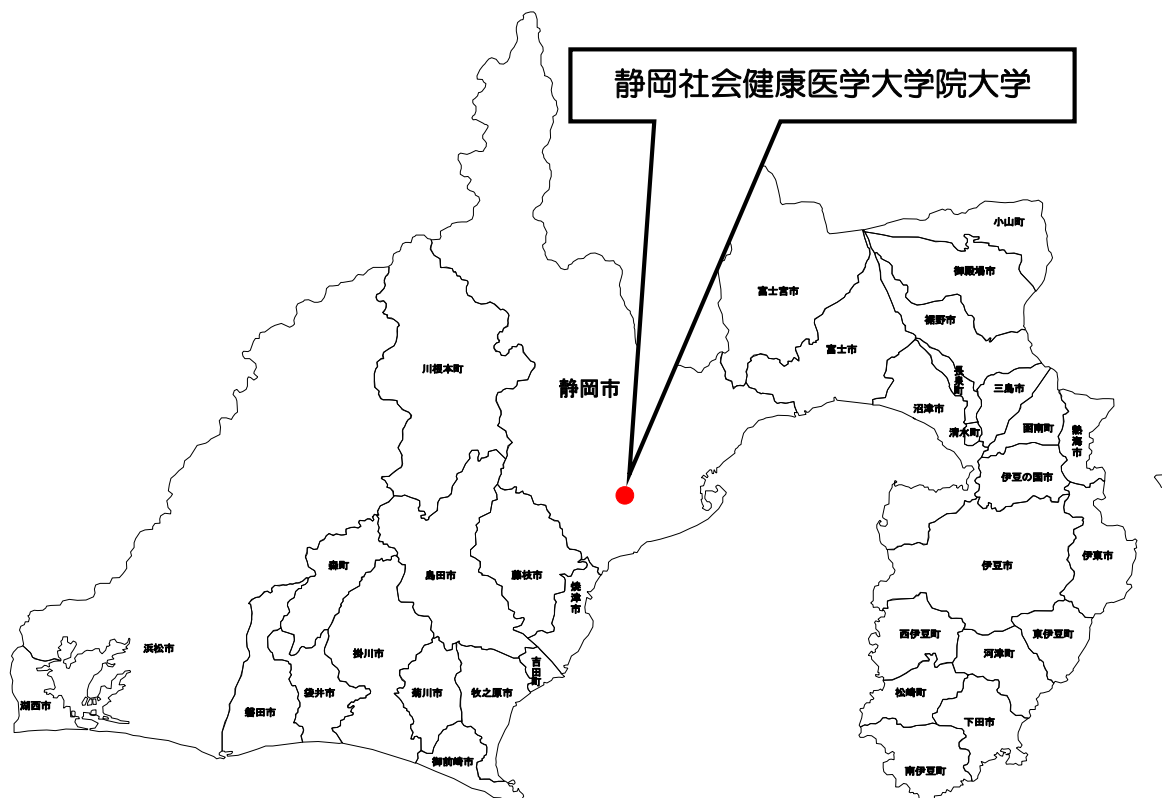
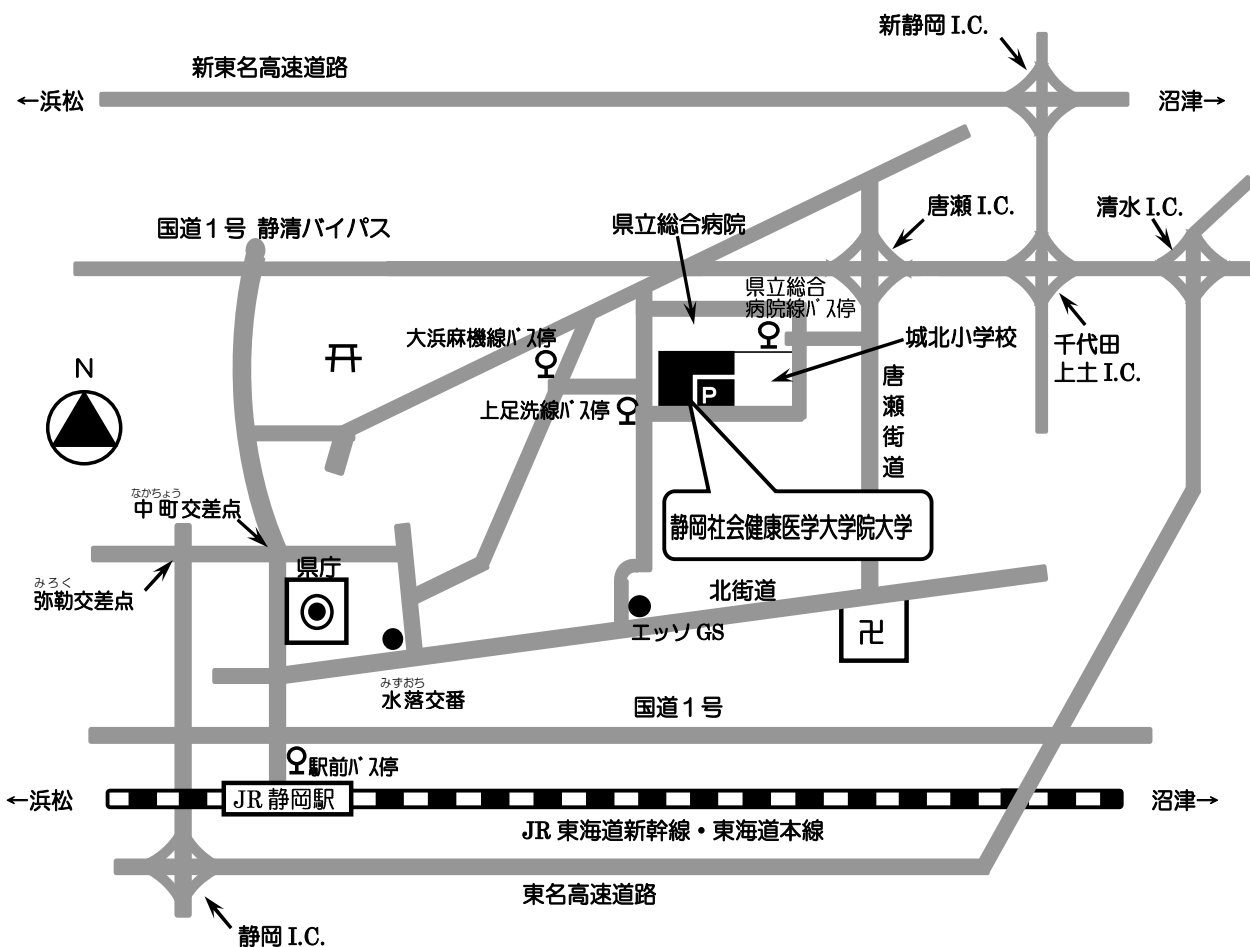


校地校舎等の図面

(1) 都道府県内における位置関係の図面



(2) 最寄り駅からの距離や交通機関がわかる図面



※最寄り駅であるJR静岡駅からの距離：約4 km

【バス】

J R 静岡駅北口から約 20 分

- ・ 上足洗線「北安東 4 丁目静岡社会健康医学大学院大学前」下車 徒歩約 1 分
- ・ 大浜麻機線（麻機方面）「北安東 3 丁目」下車 徒歩約 5 分
- ・ 県立病院高松線（県立病院方面）「県立総合病院」下車 徒歩約 3 分

【タクシー】

J R 静岡駅北口から約 15 分

【自家用車】

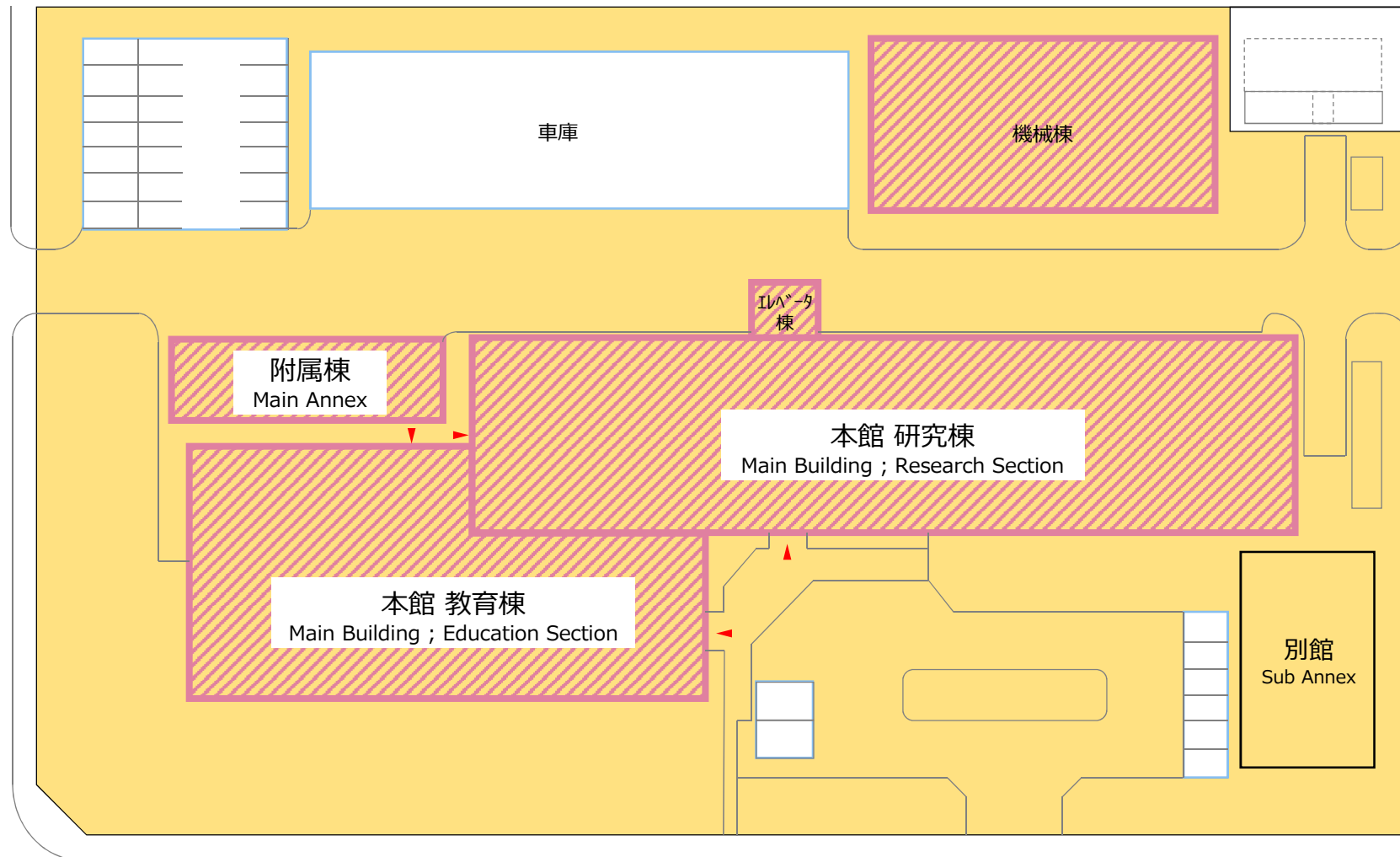
国道 1 号線静清バイパス「唐瀬 I. C.」から約 2 分


新東名高速道路「新静岡 I. C.」から約 15 分


東名高速道路「清水 I. C.」から約 15 分

同 「静岡 I. C.」から約 20 分

(3) 校舎等の配置図



 当該申請において使用する校舎（校舎面積 9,209㎡）

 当該申請において使用する校地

校舎敷地	9,872.89 ㎡
車庫	850.68 ㎡
駐車場	791.50 ㎡
合計	11,515.07 ㎡