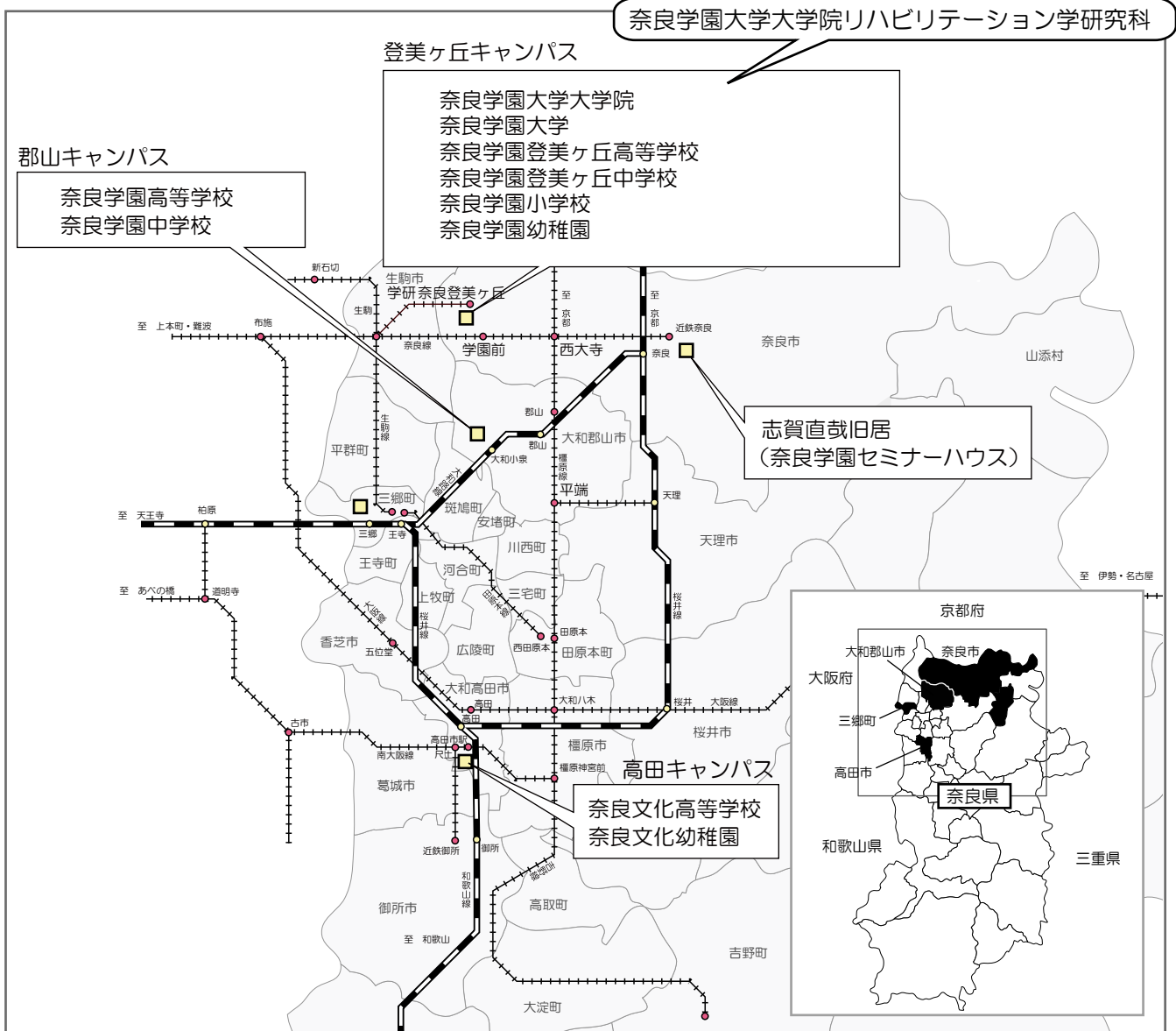
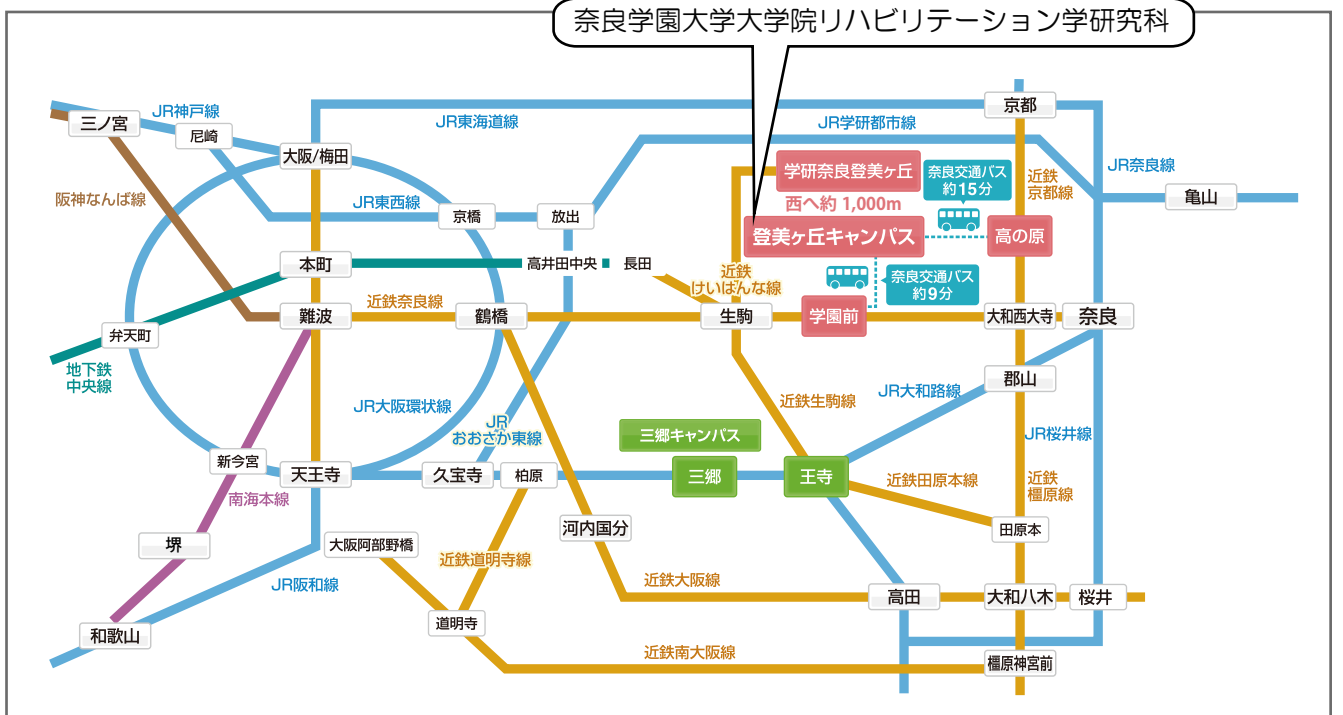


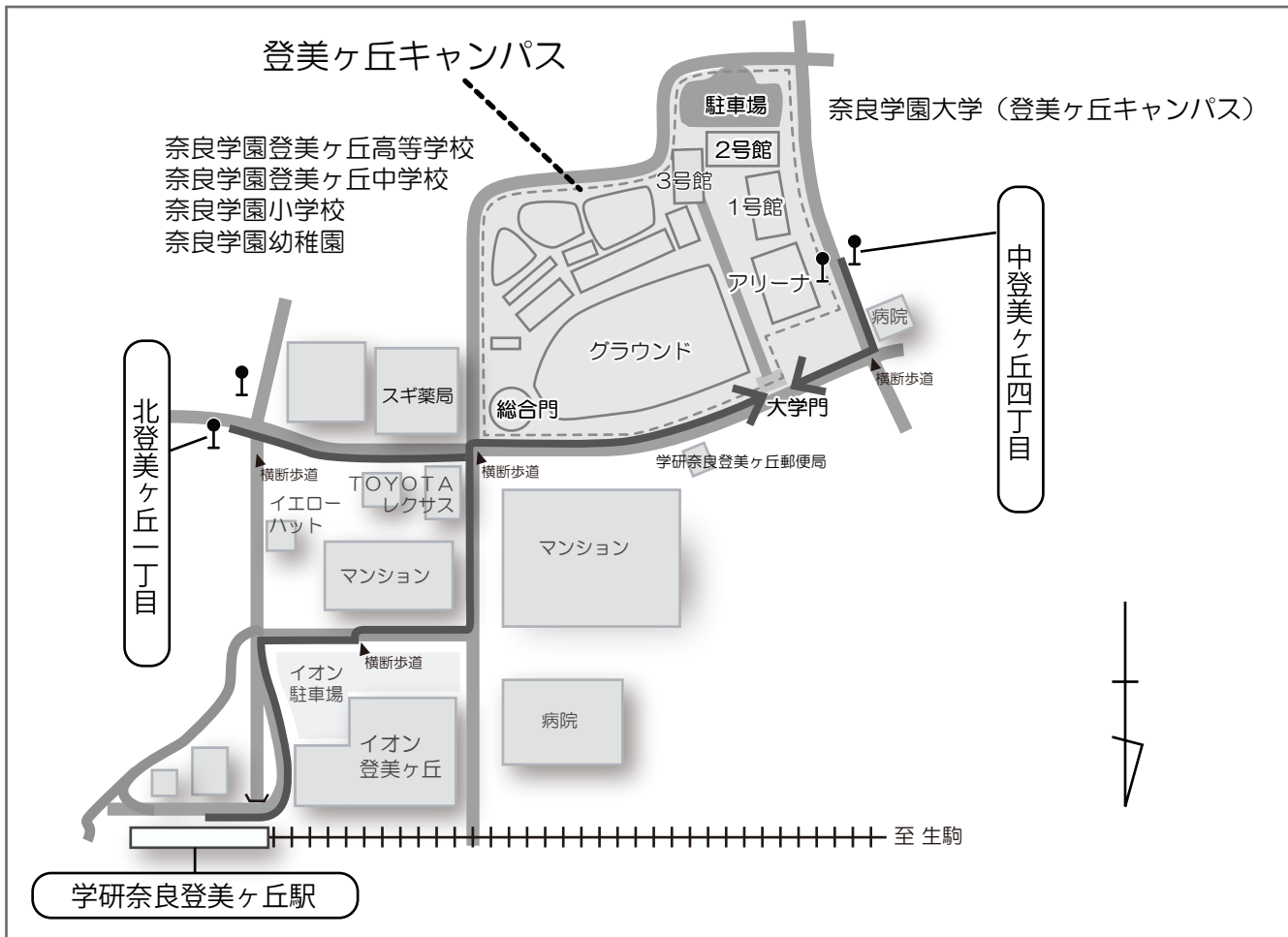
奈良県における位置関係がわかる図面



(路線図)



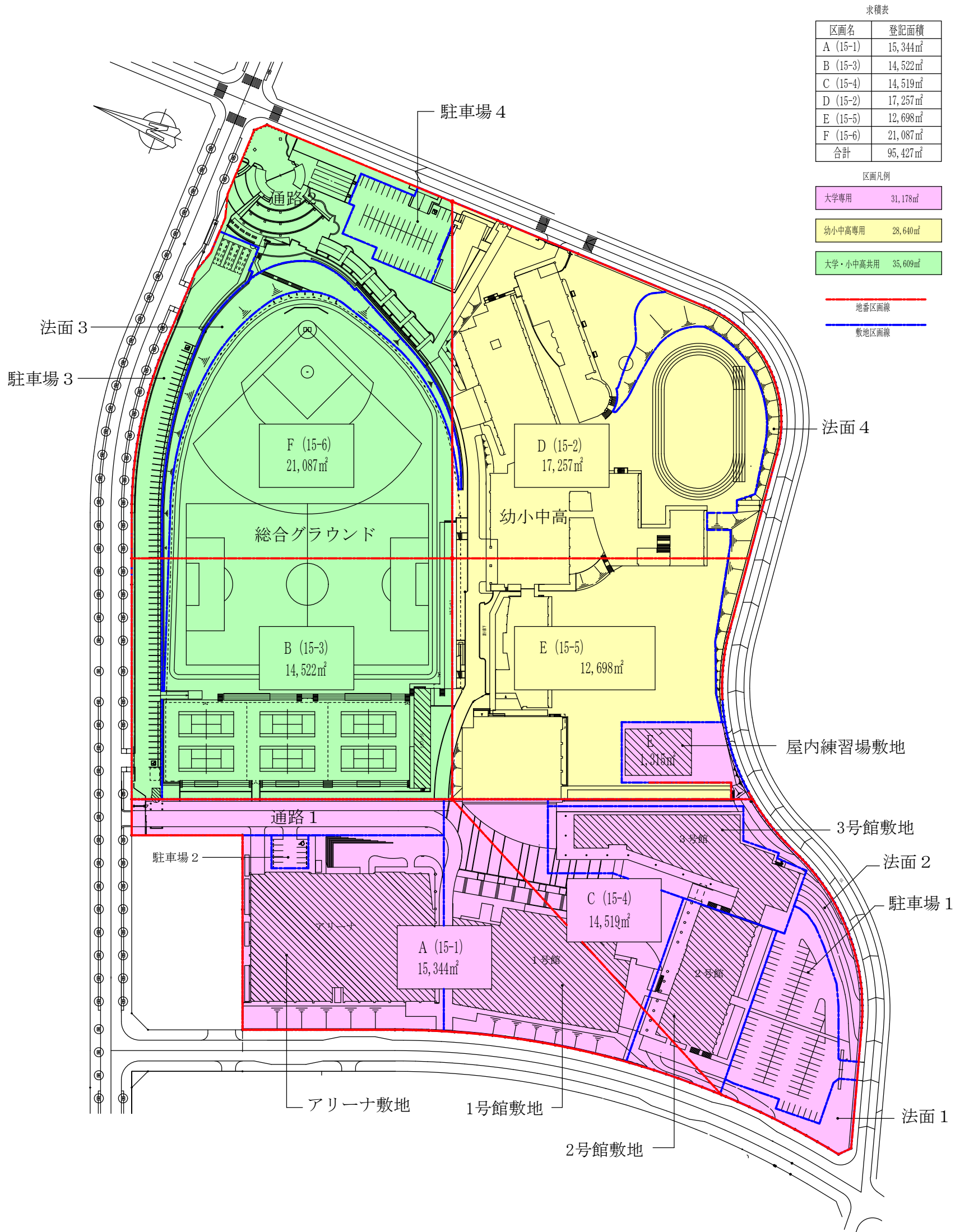
最寄駅からの距離や交通機関がわかる図面



(アクセス)

- 登美ヶ丘キャンパス 住所：奈良県奈良市中登美ヶ丘三丁目15番1号
- 近鉄けいはんな線「学研奈良登美ヶ丘」駅から西へ約1,000m
- 近鉄奈良線「学園前」駅から奈良交通バスで約9分「中登美ヶ丘四丁目」下車、東へ約150m
- 近鉄京都線「高の原」駅から奈良交通バスで約15分「北登美ヶ丘一丁目」下車、西へ約620m

校舎等・運動場の配置図



求積表

区画名	登記面積
A (15-1)	15,344㎡
B (15-3)	14,522㎡
C (15-4)	14,519㎡
D (15-2)	17,257㎡
E (15-5)	12,698㎡
F (15-6)	21,087㎡
合計	95,427㎡

区画凡例

大学専用	31,178㎡
幼小中高専用	28,640㎡
大学・小中高共用	35,609㎡

— 地番区画線
— 敷地区画線

1号館敷地	8,236㎡	総合グラウンド	24,467㎡	幼小中高敷地	26,540
2号館敷地	3,214㎡	通路2	4,408㎡	法面4	2,100
3号館敷地	3,774㎡	駐車場3	3,611㎡	合計	28,640
アリーナ敷地	7,218㎡	駐車場4	1,402㎡		
屋内練習場敷地	1,315㎡	法面3	1,721㎡		
通路1	2,128㎡	合計	35,609㎡		
駐車場1	2,844㎡				
駐車場2	228㎡				
法面1	1,005㎡				
法面2	1,216㎡				
合計	31,178㎡				