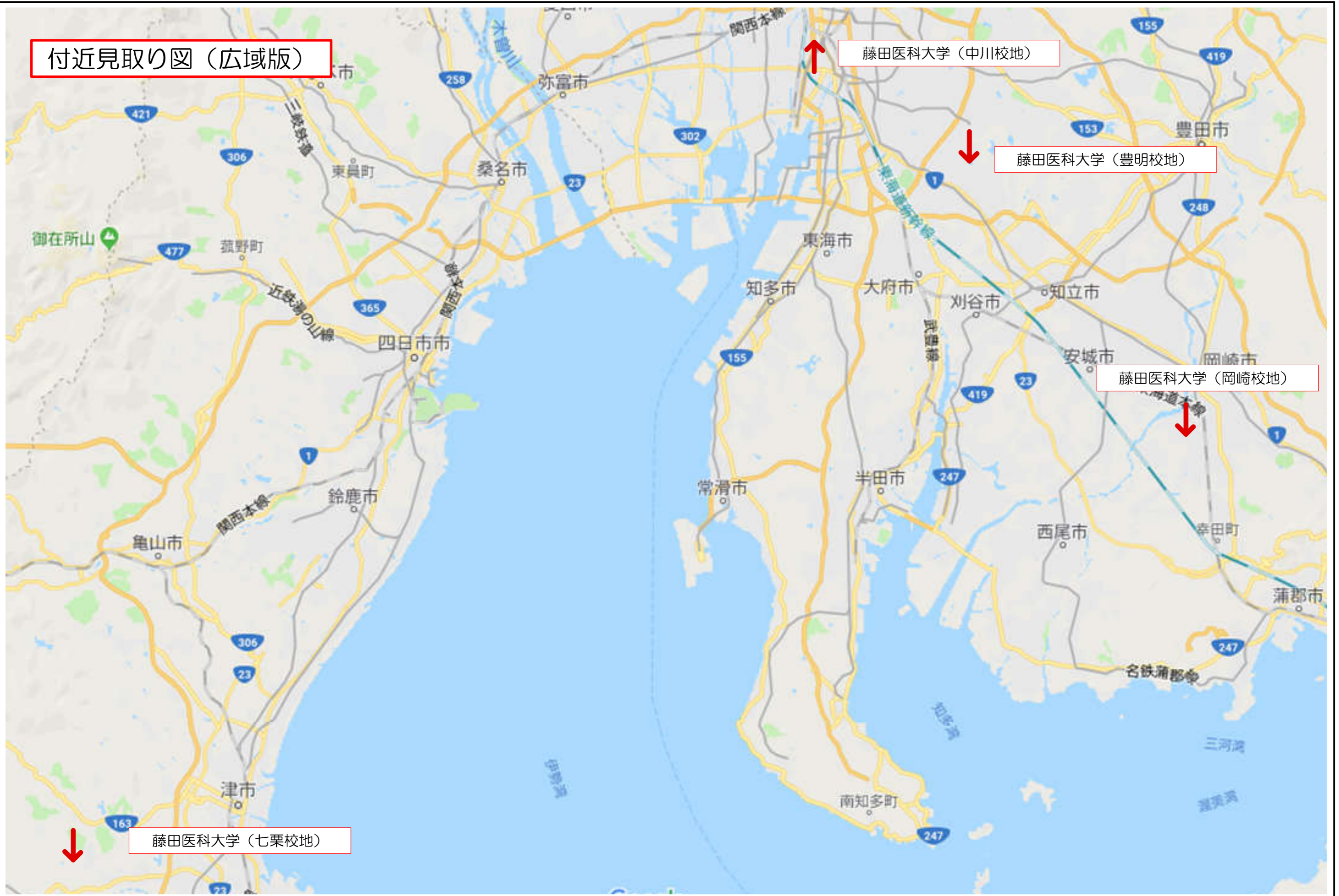
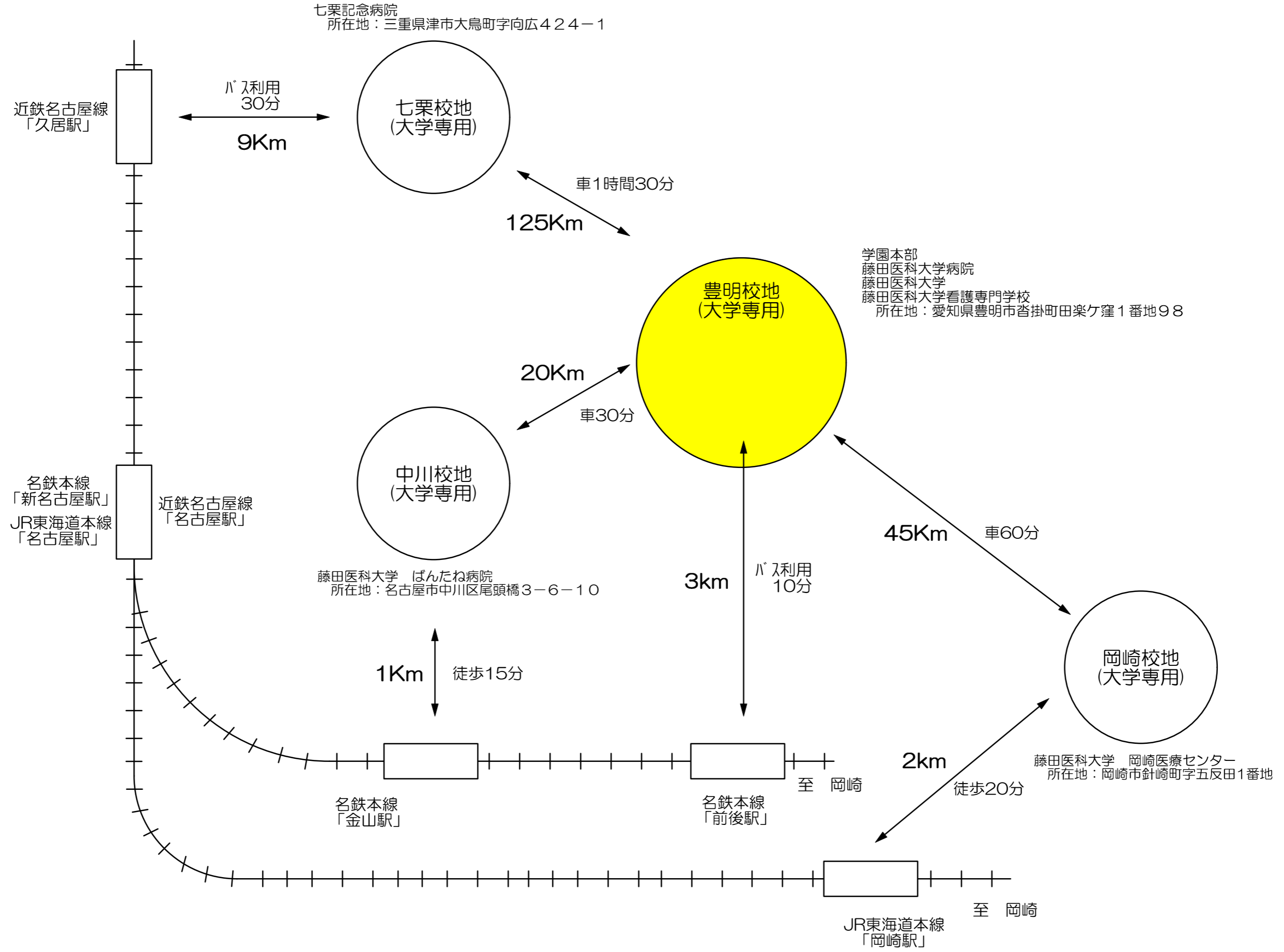


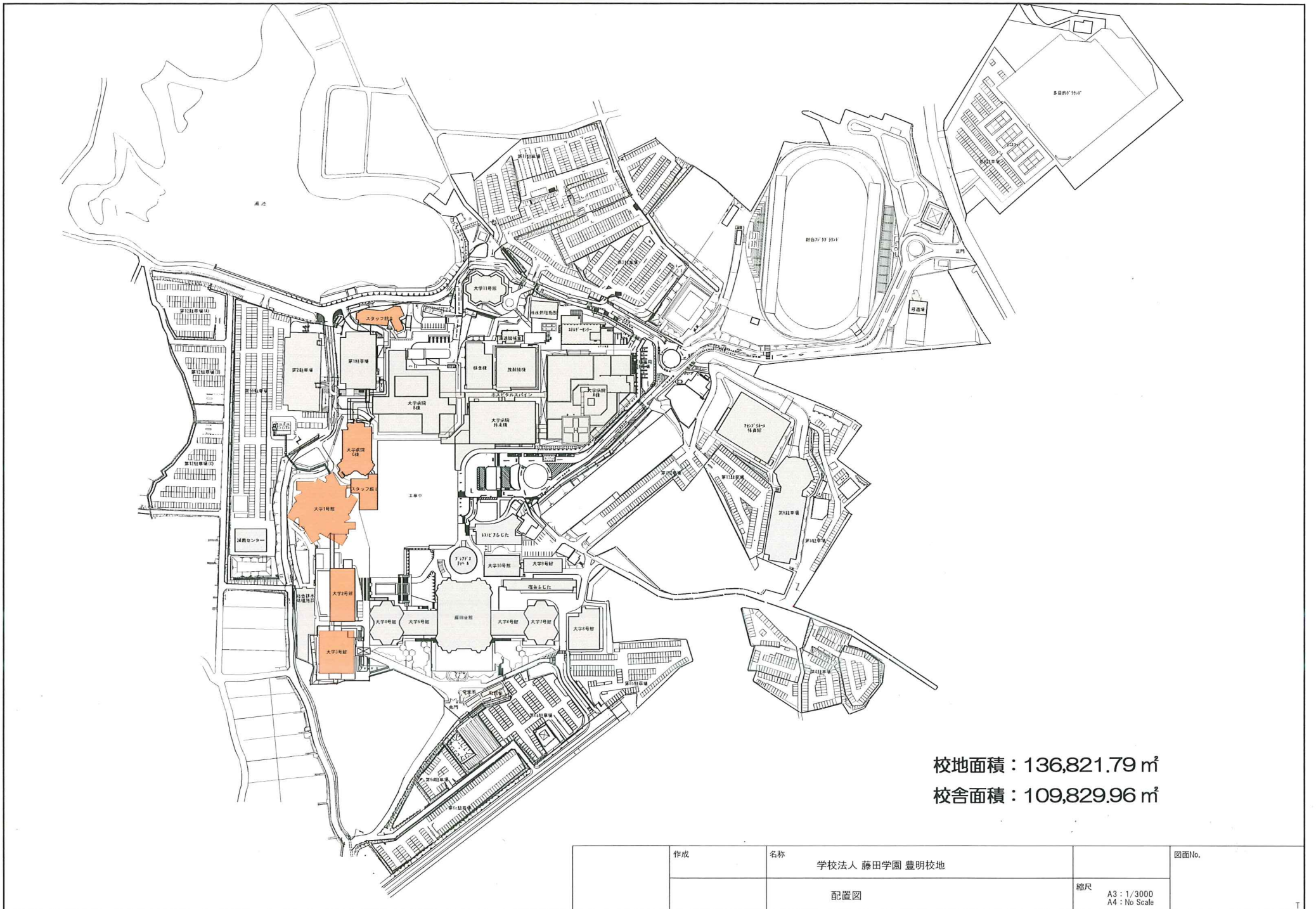
付近見取り図（広域版）



					藤田学園 施設部	作成	名称	藤田医科大学	図面No.
							付近見取り図（広域版）	縮尺	A3 : No Scale A4 : No Scale

# 学校の位置図





校地面積 : 136,821.79 m<sup>2</sup>

校舎面積 : 109,829.96 m<sup>2</sup>

作成	名称	学校法人 藤田学園 豊明校地	図面No.
	配置図	縮尺 A3 : 1/3000 A4 : No Scale	



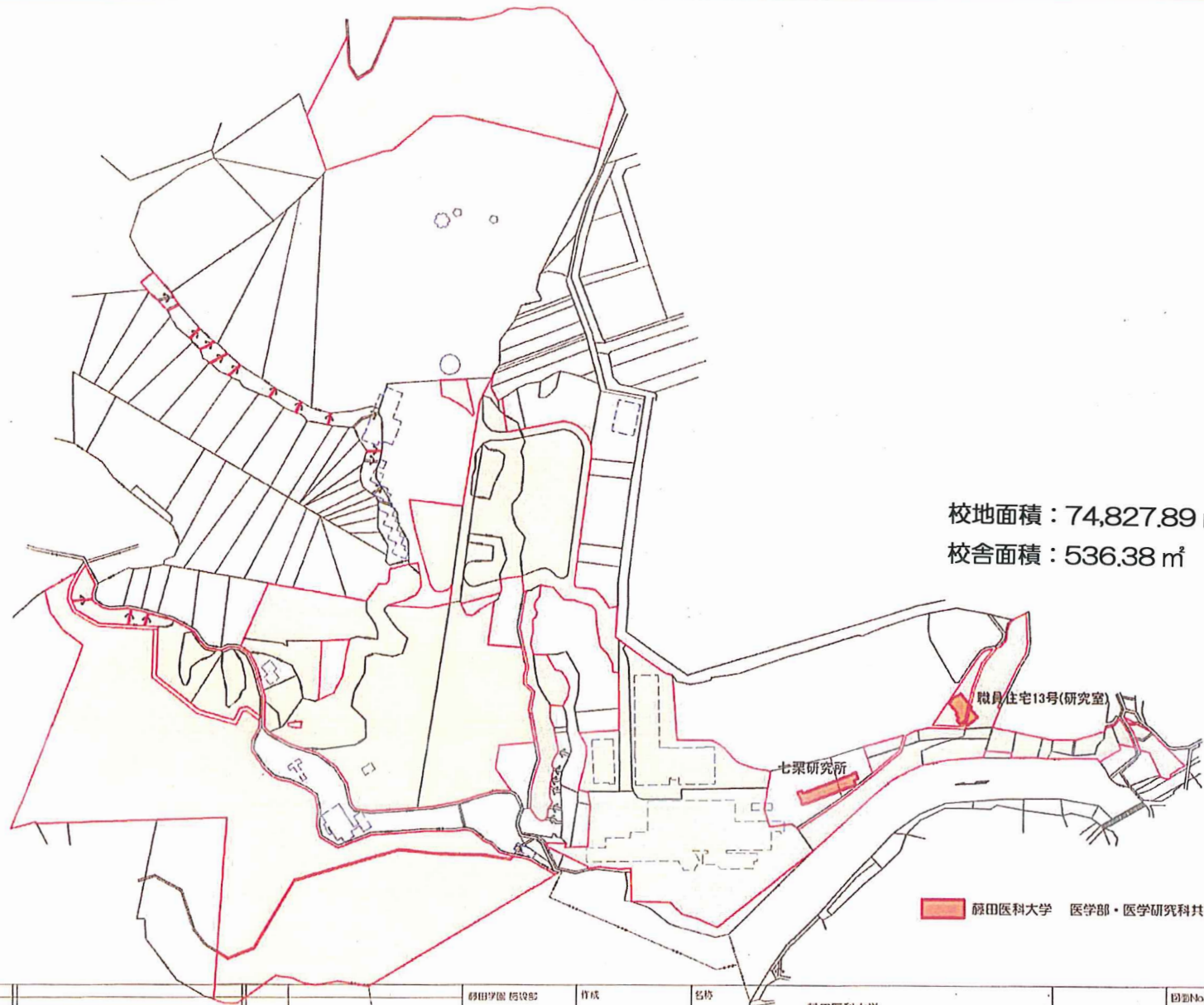
■ 藤田医科大学 医学部・医学研究科共用

校地面積：4,939.66 m<sup>2</sup>

校舎面積：1,120.73 m<sup>2</sup>

1101	1102	1103	1104	1105	1106	1107	1108	1109	1110	1111	1112
1101	1102	1103	1104	1105	1106	1107	1108	1109	1110	1111	1112
1101	1102	1103	1104	1105	1106	1107	1108	1109	1110	1111	1112
1101	1102	1103	1104	1105	1106	1107	1108	1109	1110	1111	1112

藤田医科大学 ばんなね病院	



校地面積：74,827.89 m<sup>2</sup>

校舎面積：536.38 m<sup>2</sup>

藤田医科大学 医学部・医学研究科共用

			藤田医科大学 西1085	作成	名称	藤田医科大学	図面No.
						七栗校地 地積・配溜図	図尺 A3 : 1:3500 A4 : No Scale