

日本医療大学所在地

【北海道札幌市】

北海道・石狩平野の南西部に位置する札幌市は、大正11年(1922年)8月1日の市制施行以来、近隣町村との度重なる合併・編入によって、市域を拡大してきた。



札幌市

(2020.09.01 現在)

人口	1,973,432人	世帯数	973,821
面積	1,121.12 km ²		
距離	東西 42.30 km	南北	45.40 km
位置	極東東経 141度 30分		
	極西東経 140度 59分		
	極南北緯 42度 46分		
	極北北緯 43度 11分		
高低	最高地南区定山溪(余市岳) 1,488.1m		
	最低地北区西茨戸(旧発寒川付近) 1.8m		

(札幌市ホームページから転載)

校地位置図



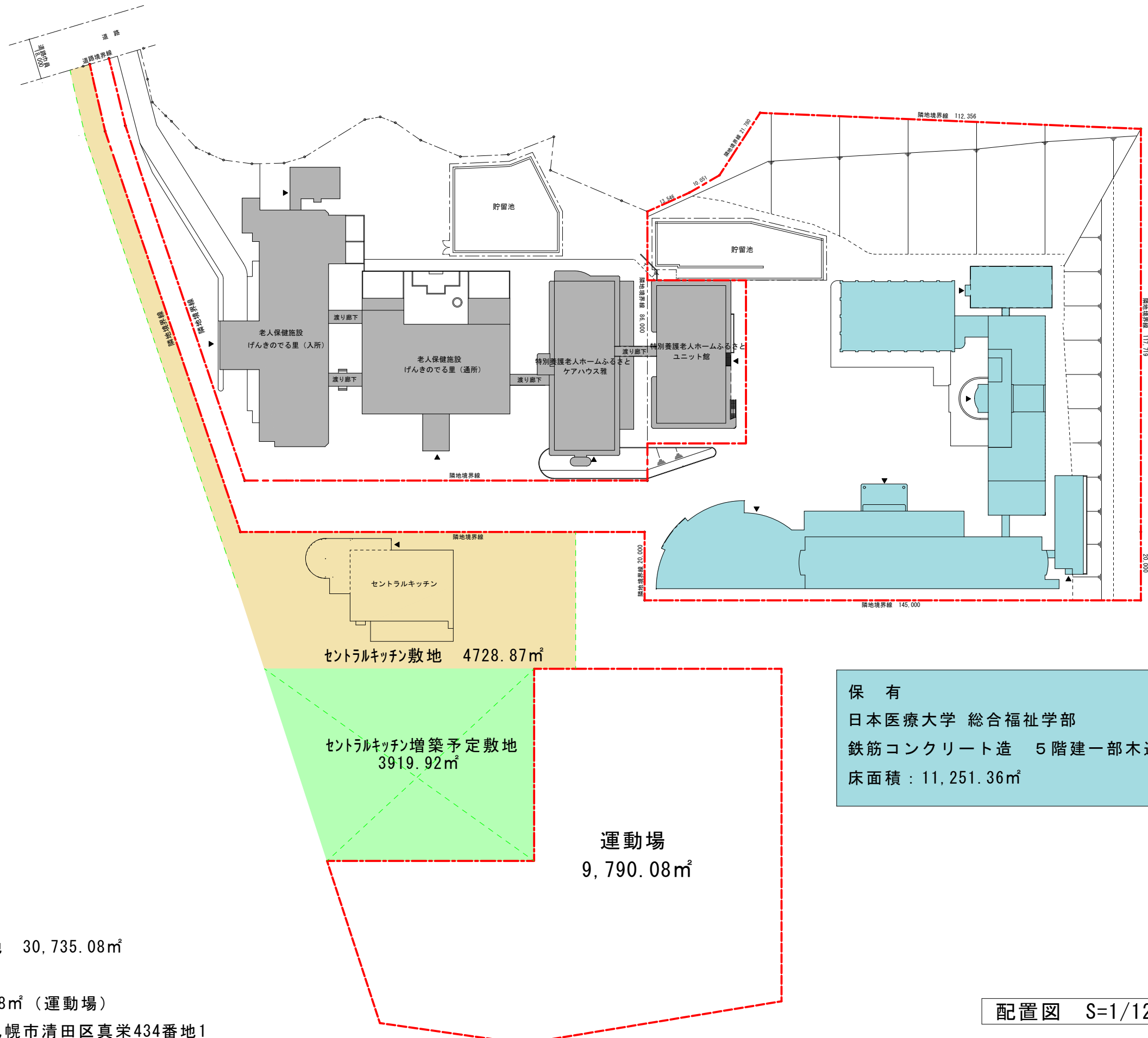
【アクセス】

《月寒本キャンパス》

- 札幌市営地下鉄
東西線南郷13丁目駅より
徒歩10分
- 札幌市営地下鉄
東豊線月寒中央駅より
徒歩17分
- 東豊線福住駅より
徒歩15分

《真栄キャンパス》

- 札幌市営地下鉄
東豊線福住駅より
バスで25分
 - 札幌市営地下鉄
東西線大谷地駅より
バスで20分
 - 東西線新さっぽろ駅より
バスで30分
- ※上記バスについては、
路線バスとスクールバスがある



セントラルキッチン敷地 4728.87㎡

セントラルキッチン増築予定敷地 3919.92㎡

運動場 9,790.08㎡

保有
 日本医療大学 総合福祉学部
 鉄筋コンクリート造 5階建一部木造建
 床面積：11,251.36㎡


日本医療大学校地 30,735.08㎡

所有 20,945㎡

借用 9,790.08㎡ (運動場)

所在地：北海道札幌市清田区真栄434番地1

配置図 S=1/1200



記事	一級建築士事務所 株式会社 西澤建築設計事務所 K.Nisizawa & Associate Architects	CHECK	TITLE アンデルセン福祉村全体計画	SCALE 1/1200	DAY	D. TITLE 全体配置図	D-	E-
				1級建築士 第87787号 西澤 健二			S-	P-



1階平面図

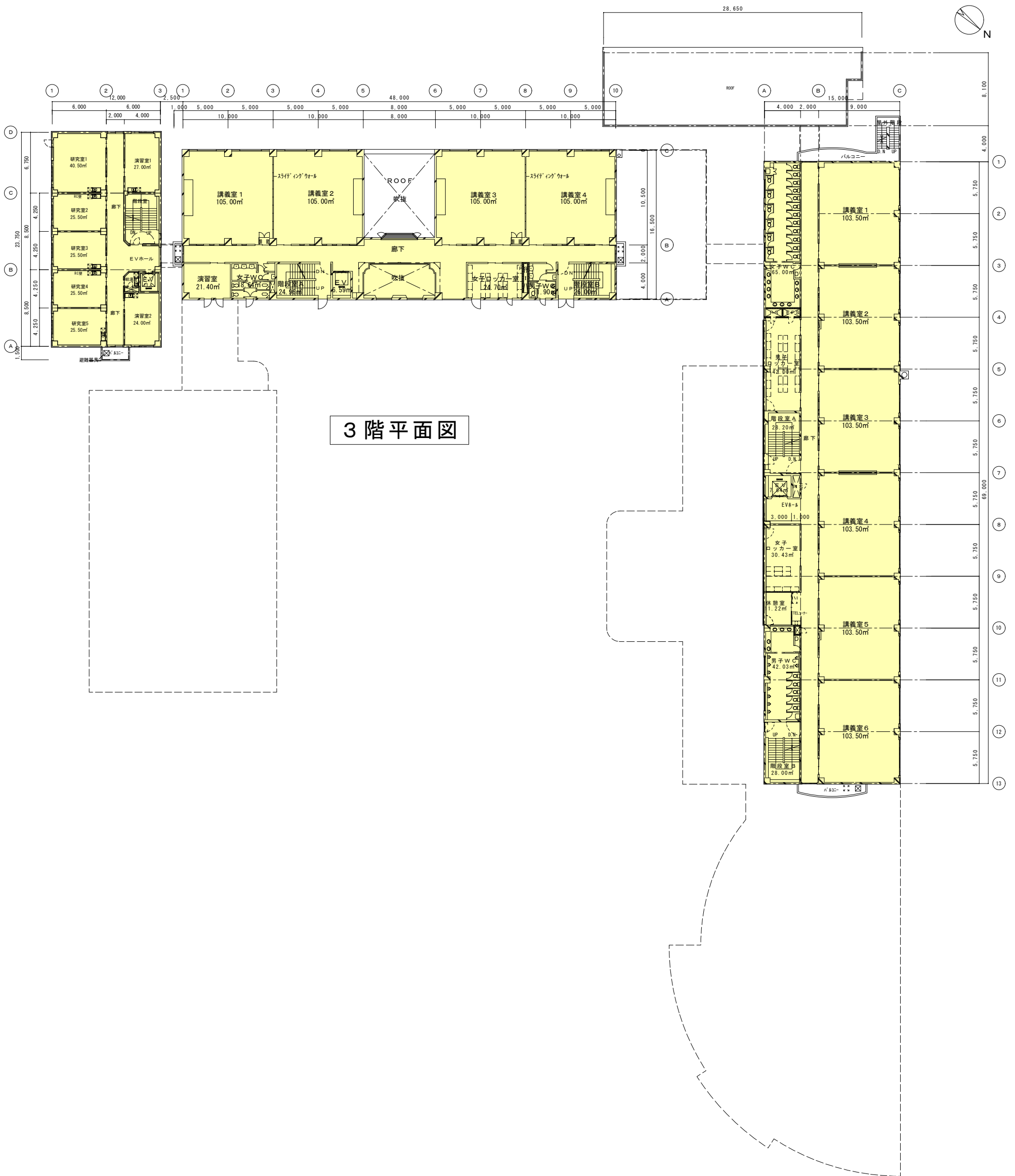
凡例

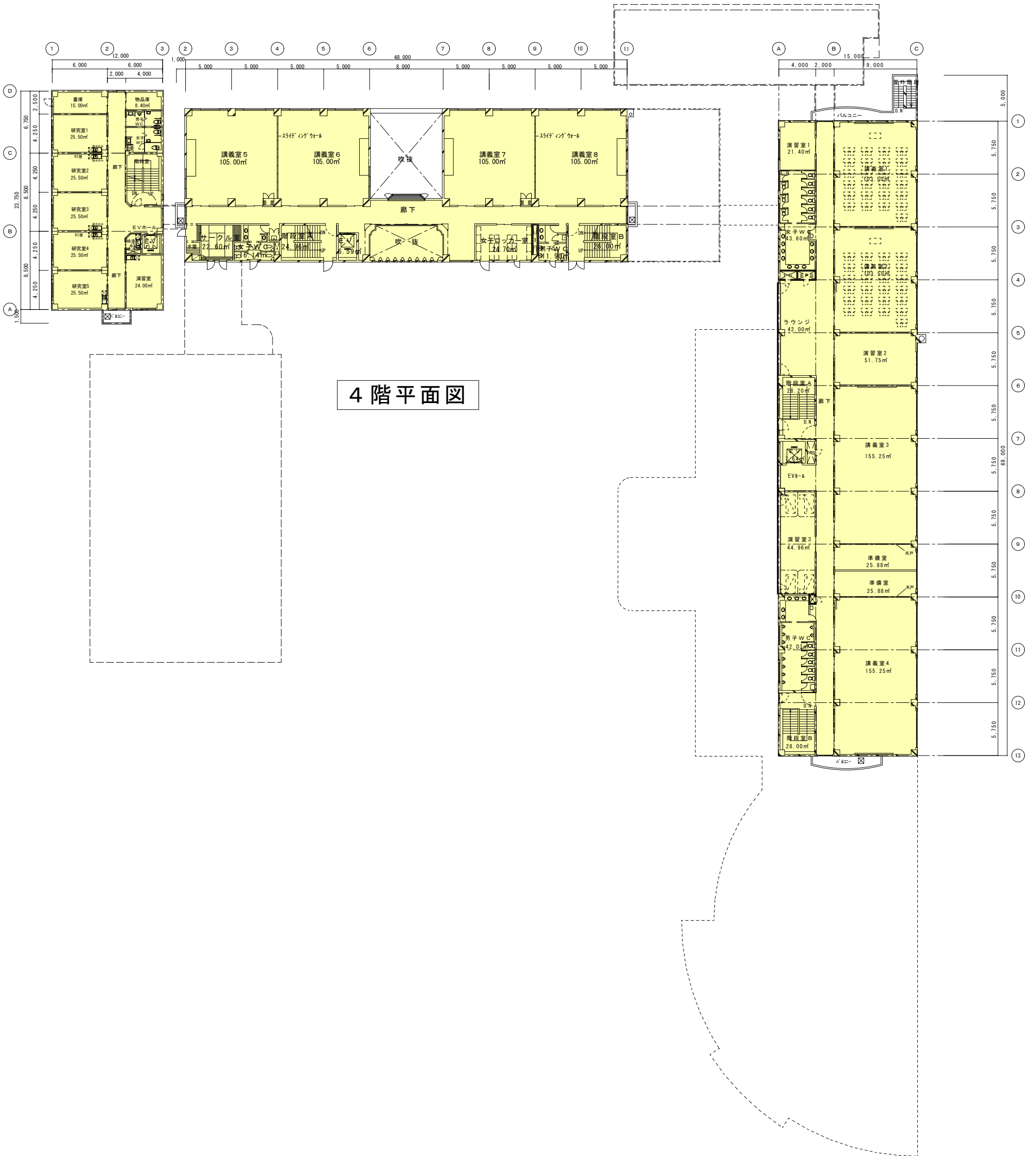
2021. 6. 15

	総合福祉学部
	基準外



2階平面図





4階平面図

