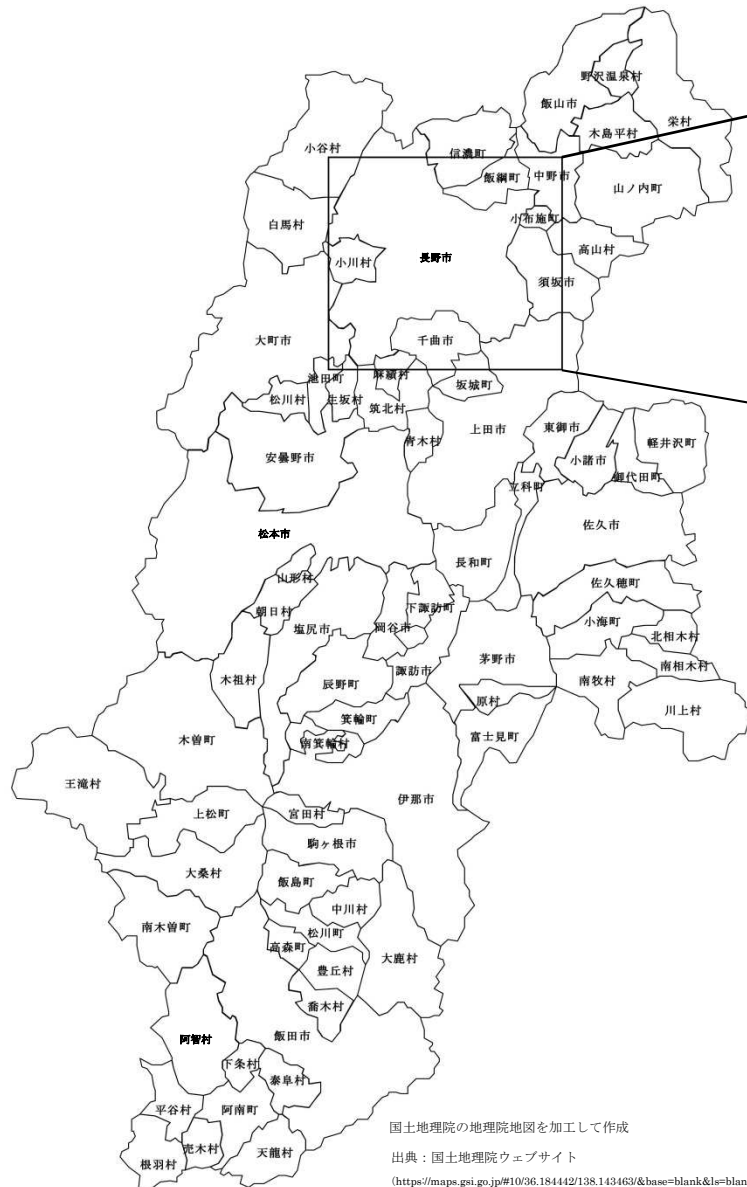
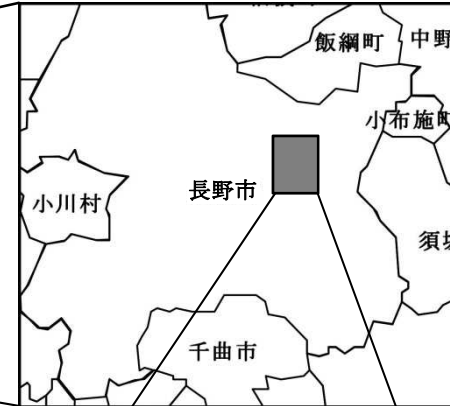


○長野県内における本学の位置



国土地理院の地理院地図を加工して作成
 出典：国土地理院ウェブサイト
 (<https://maps.gsi.go.jp/#10/36.184442/138.143463/&base=blank&l=blank&diap=1&lcd=blank&vs=c1j0l0u0f0>)



○「長野駅」から三輪キャンパス・後町キャンパスへのアクセス

○三輪キャンパスから後町キャンパスへのアクセス



三輪キャンパス～後町キャンパス
【電車利用】
長野電鉄
「三輪キャンパス」から 徒歩10分
「本郷駅」から乗車(所要時間3分)～
「権堂駅」下車 徒歩8分

三輪キャンパス
【電車利用】
長野電鉄
「長野駅」から乗車(所要時間6分)～
「本郷駅」下車 徒歩10分

後町キャンパス
【徒歩】
「長野駅」から(所要時間15分)
【バス利用】
中心市街地循環バス「ぐるりん号」
「JR長野駅善光寺口4番バスのりば」から乗車(所要時間5分)～「権堂入口」下車 徒歩2分

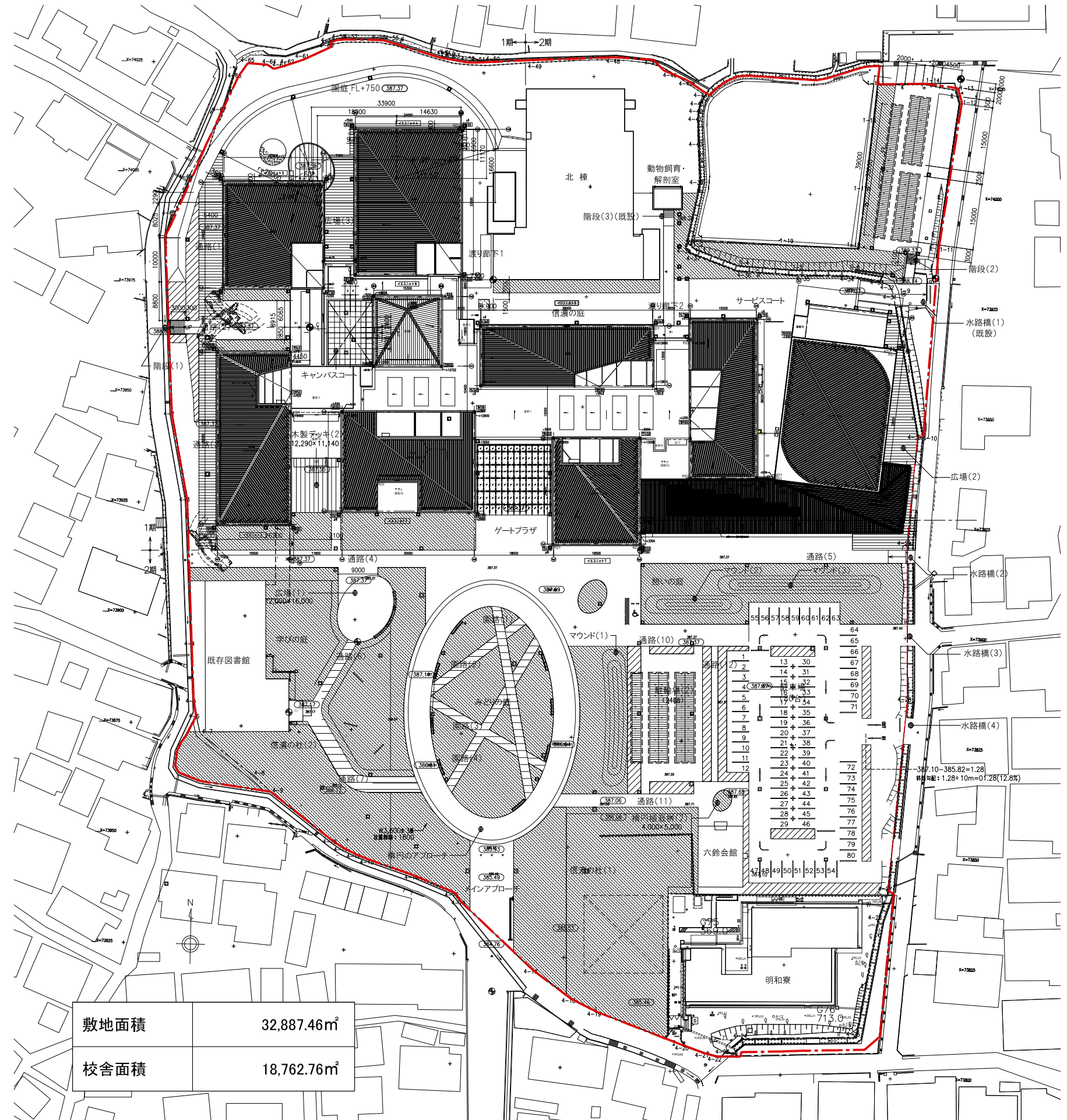
三輪キャンパス



長野県長野市三輪8丁目49番地7号(住居表示)

案内図 1:6000(A1)

1:12000(A3)



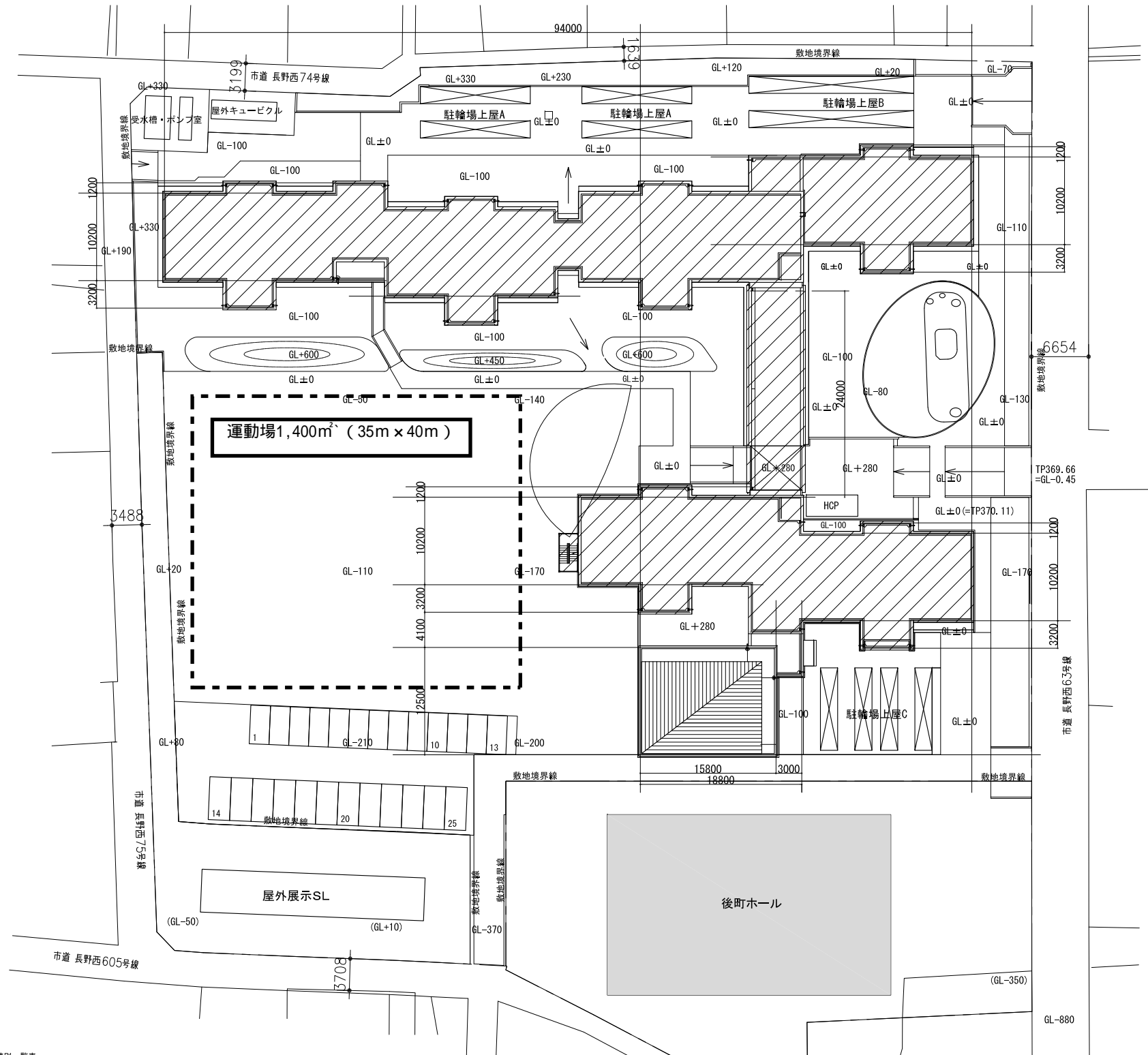
敷地面積	32,887.46㎡
校舎面積	18,762.76㎡

後町キャンパス



長野県長野市南長野603(住居表示)
 □旧長野市立後町小学校敷地

案内図 S=1/600(A1)
 S=1/1200(A3)



運動場 1,400㎡ (35m x 40m)

後町ホール

棟別一覧表	名称	用途	階数	構造
申請建物1	-1 北棟(西)	08040 寄宿舎	4階	RC造
	-2 北棟(東)	08040 寄宿舎	4階	RC造
	-3 南棟	2~4F 08040 寄宿舎	4階	RC造
	1F 08550 集会場			
	-4 中央棟	08040 寄宿舎	2階	S造
-5 講義棟	08550 集会場	1階	RC造	
申請建物2		08500 自転車駐車場	1階	S造
申請建物3		08500 自転車駐車場	1階	S造
申請建物4	駐輪場(北)	08500 自転車駐車場	1階	S造
申請建物5		08500 自転車駐車場	1階	S造
申請建物6	駐輪場(南)	08500 自転車駐車場	1階	S造
申請建物7		08500 自転車駐車場	1階	S造
申請建物8	駐輪場(南)	08500 自転車駐車場	1階	S造
申請建物9		08500 自転車駐車場	1階	S造
申請建物10	駐輪場(南)	08500 自転車駐車場	1階	S造
申請建物11		08500 自転車駐車場	1階	S造
申請建物12	受水槽・ポンプ室	08990 その他	1階	

敷地面積	8,721.23㎡
寮面積	6,826.88㎡