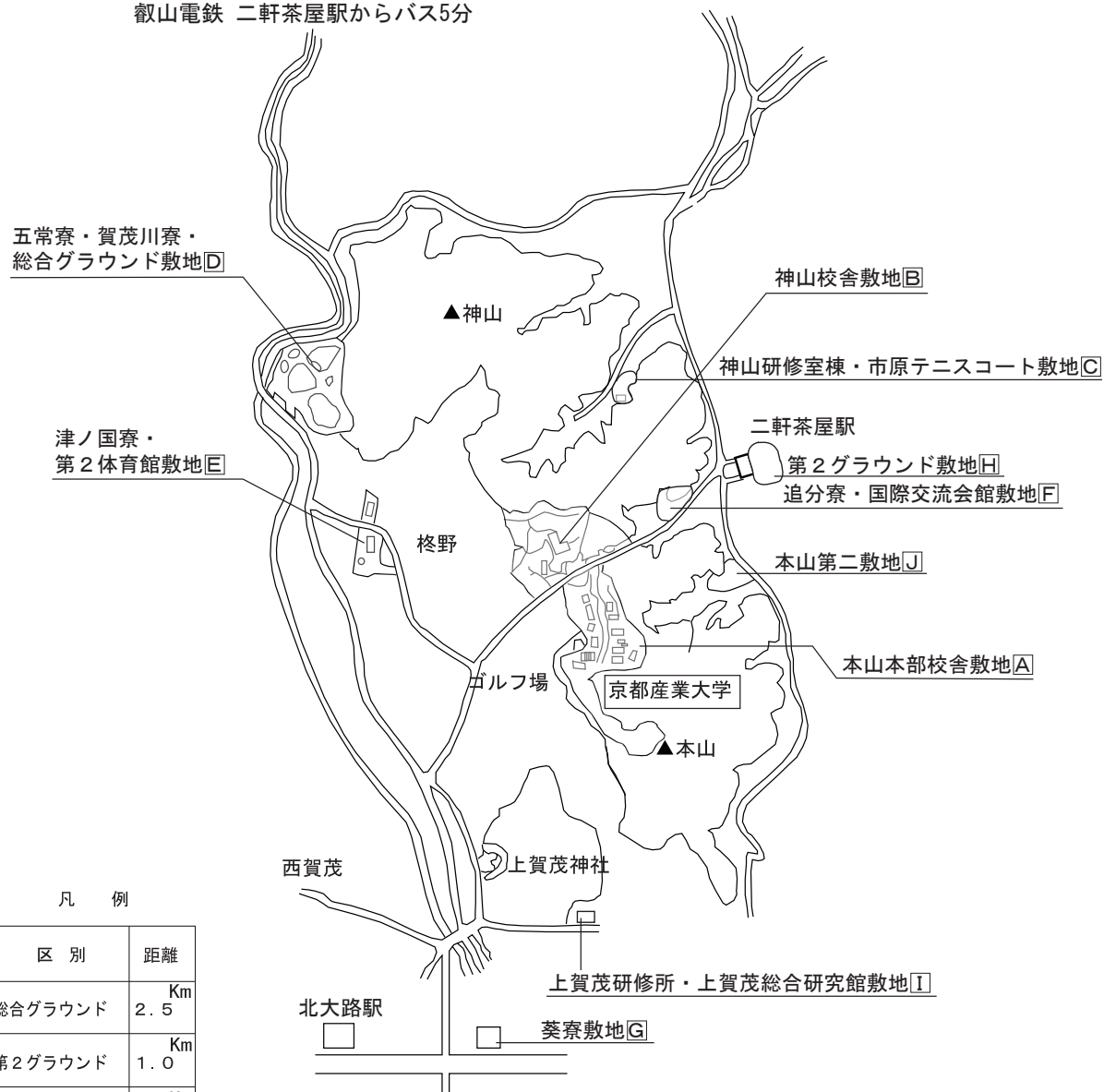


図面-1

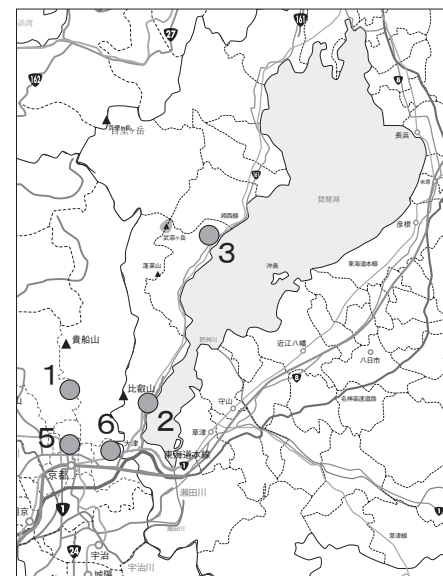


1. 神山本部地区（京都府京都市）
 〈敷地配置図A~J〉
 京都市営地下鉄 北大路駅からバス15分
 叡山電鉄 二軒茶屋駅からバス5分

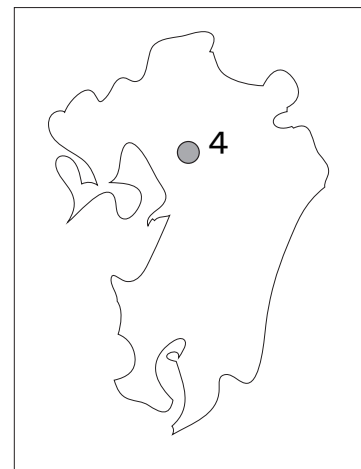


凡 例

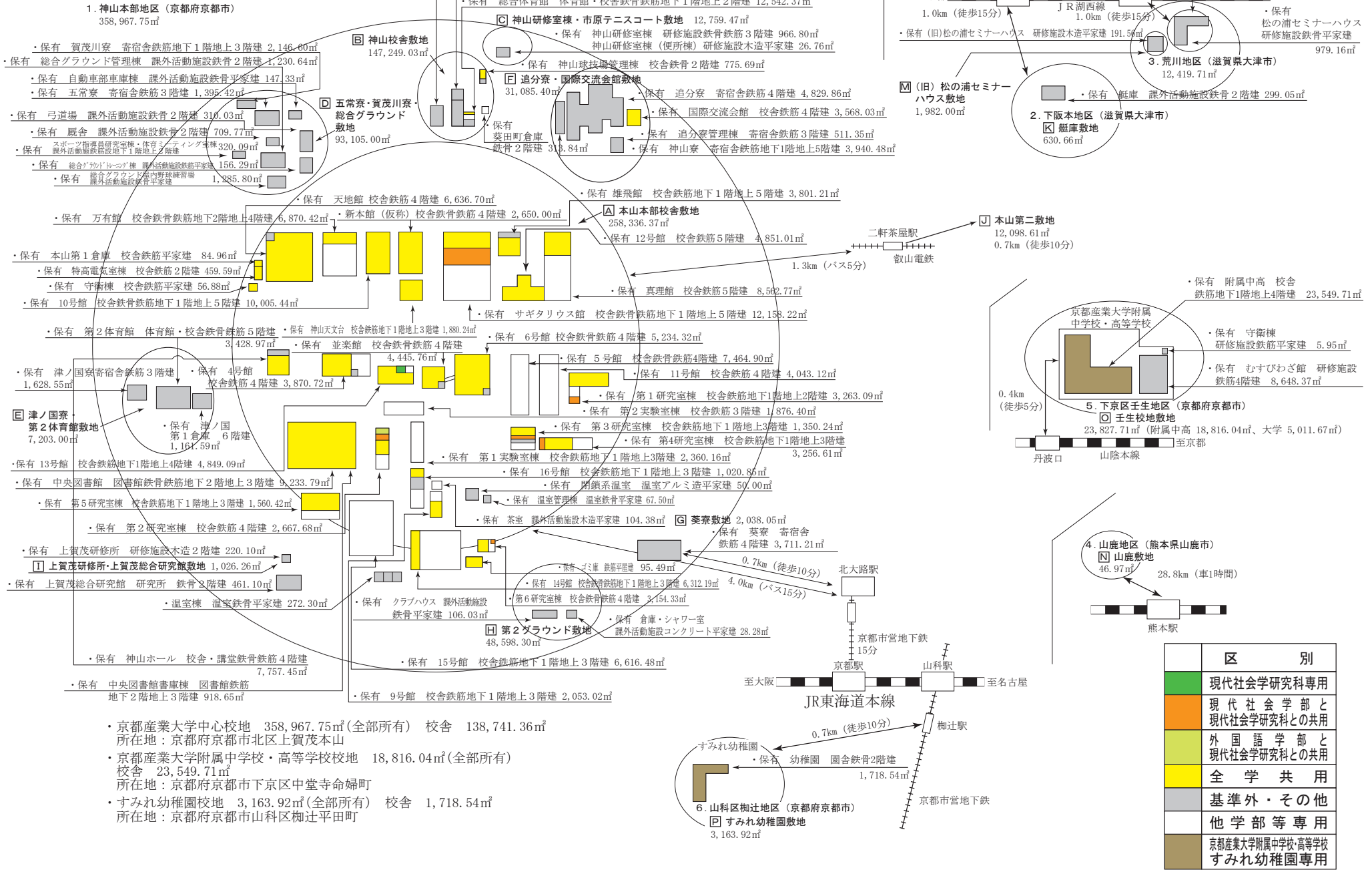
区 別	距離
総合グラウンド	2.5 Km
第2グラウンド	1.0 Km
市原テニスコート	1.9 Km



2. 下阪本地区（滋賀県大津市）
 〈敷地配置図K〉
 JR唐崎駅から徒歩15分
3. 荒川地区（滋賀県大津市）
 〈敷地配置図L,M〉
 JR志賀駅から徒歩5分
4. 山鹿地区（熊本県山鹿市）
 〈敷地配置図N〉
 JR熊本駅から車1時間
5. 下京区壬生地区（京都府京都市）
 〈敷地配置図O〉
 JR丹波口駅から徒歩2分
6. 山科区柳辻地区（京都府京都市）
 京都市営地下鉄 柳辻駅から徒歩10分



学校の位置及び校地・校舎の状況



図面-3

区別	用途
緑色	現代社会学研究科専用
オレンジ	現代社会学部と現代社会学研究科との共用
黄緑色	外国語学部と現代社会学研究科との共用
黄色	全学共用
灰色	基準外・その他
茶色	他学部等専用
茶色	京都産業大学附属中学校・高等学校すみれ幼稚園専用