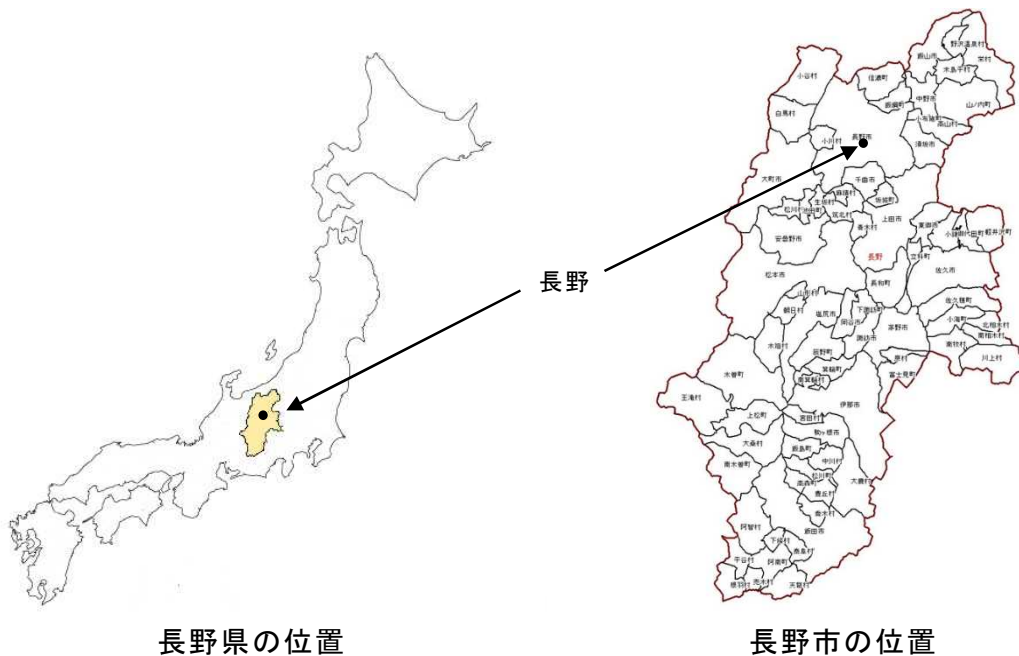


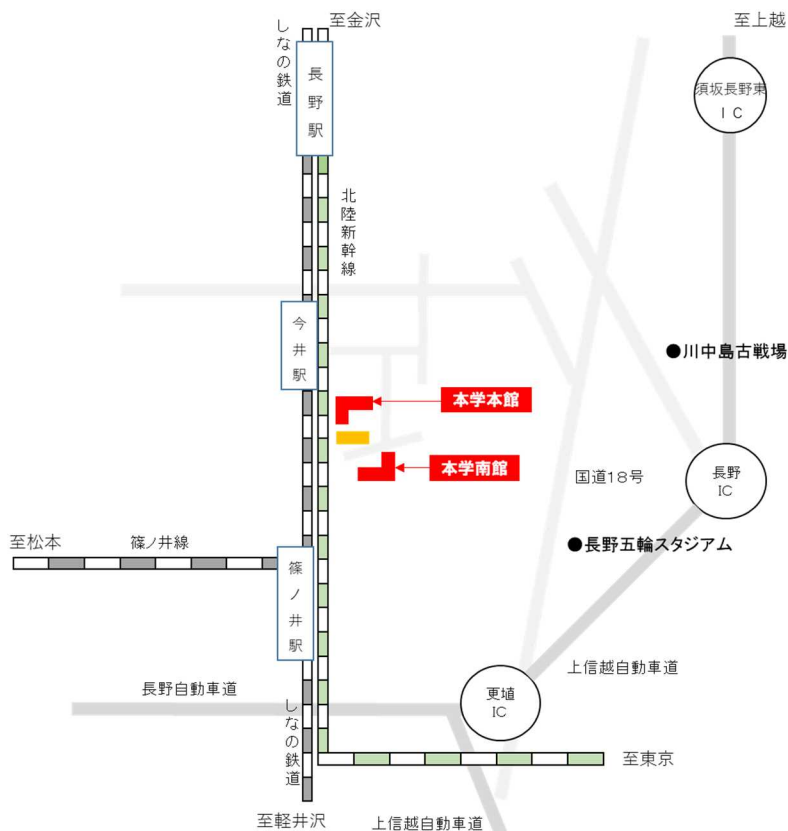
校地校舎等の図面

都道府県内における位置関係の図面



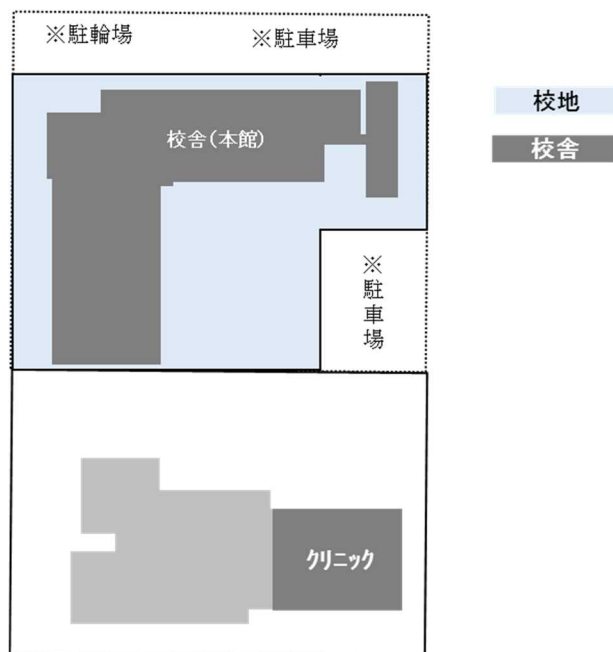
交通機関が分かる図面

- 更埴 IC から 6.4km 車 14 分
- 長野 IC から 6.7km 車 15 分
- 須坂長野東 IC から 17.2km 車 24 分
- 長野駅から今井駅 10 分
- 今井駅から本館 徒歩 2 分 (150m)
- 今井駅から南館 徒歩 5 分 (450m)



校舎、運動場等の配置図

【本館】



※クリニック：ケアハウス南長野（社会福祉法人四徳健康会） 1階
 大学附属リハビリテーションクリニック（借地）



【校地等】

単位：㎡

| | | |
|---------------|-----------|-----------|
| 本館 | 全体（自己所有） | 5,868.93 |
| | 校地 | 4,907.13 |
| | 駐車場等 | 961.80 |
| 南館 | 全体（借地） | 6,000.92 |
| | 校地 | 2,811.62 |
| | 運動場用地（校地） | 1,387.02 |
| | 駐車場等 | 1,802.28 |
| その他（クリニック・借地） | | 653.23 |
| 合計 | | 12,523.08 |

| | | | |
|----|------------|-----------|----------|
| 全体 | 校地面積 | 校地 | 7,718.75 |
| | | 運動場用地 | 1,387.02 |
| | | 小計 | 9,105.77 |
| | その他（駐車場） | 2,764.08 | |
| | その他（クリニック） | 653.23 | |
| 合計 | | 12,523.08 | |

【校舎】

単位：㎡

| | | |
|-------------|----|-----------|
| 本館 | 1階 | 2,115.18 |
| | 2階 | 1,986.59 |
| | 3階 | 1,897.67 |
| | 4階 | 806.66 |
| | 小計 | 6,806.10 |
| 南館 | 1階 | 2,001.83 |
| | 2階 | 1,722.56 |
| | 3階 | 1,696.72 |
| | 小計 | 5,421.11 |
| 計 | | 12,227.21 |
| 不算入（講堂兼体育館） | | 492.48 |
| 校舎面積 | | 11,734.73 |