

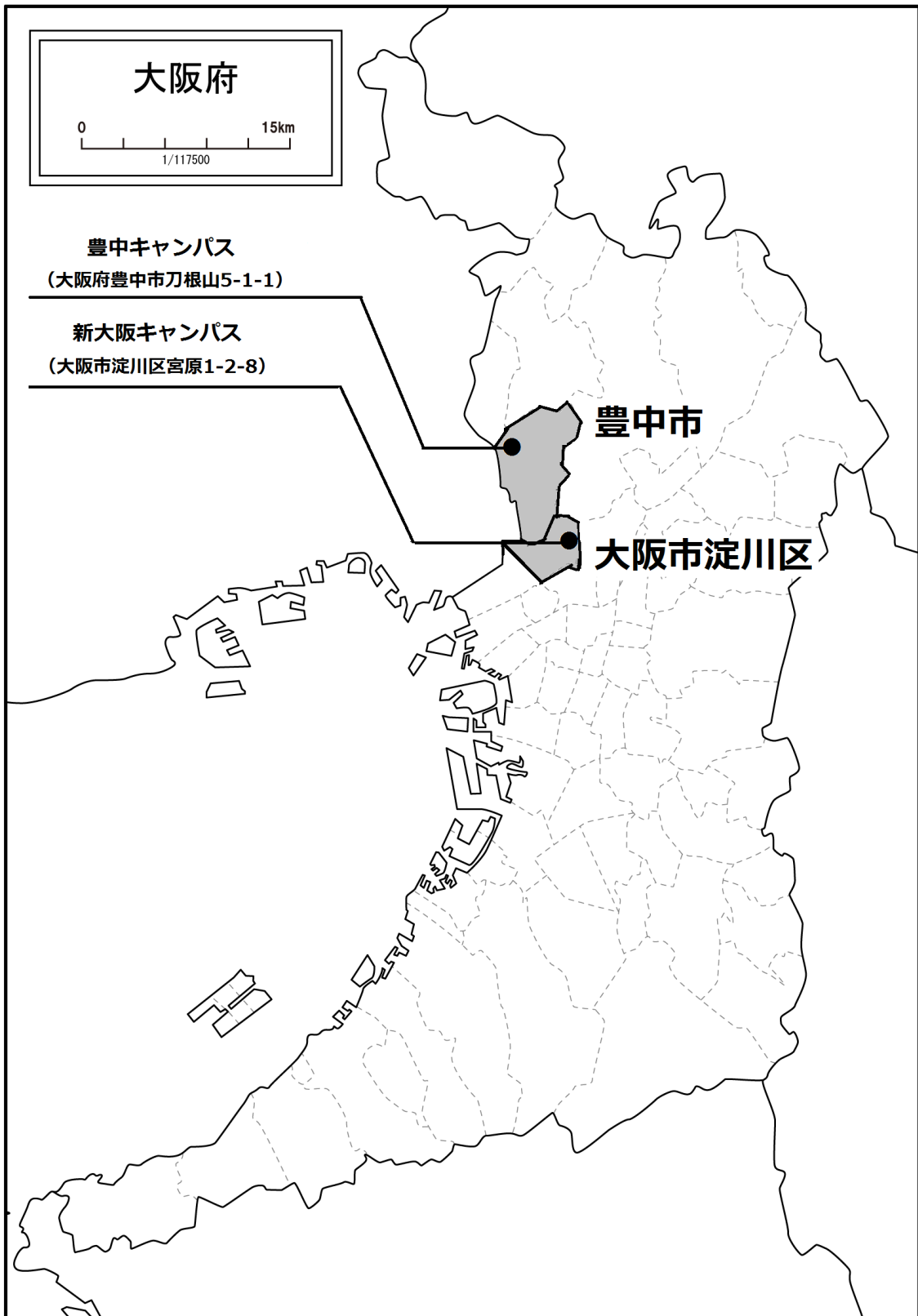
校地校舎等の図面

目 次

1	大阪府内における位置関係の図面	・・・・・・・・・・・・・・・・	1
2	最寄り駅からの距離、交通機関及び所要時間がわかる図面	・・・・	3
3	校舎、運動場等の配置図	・・・・・・・・・・・・・・・・	7

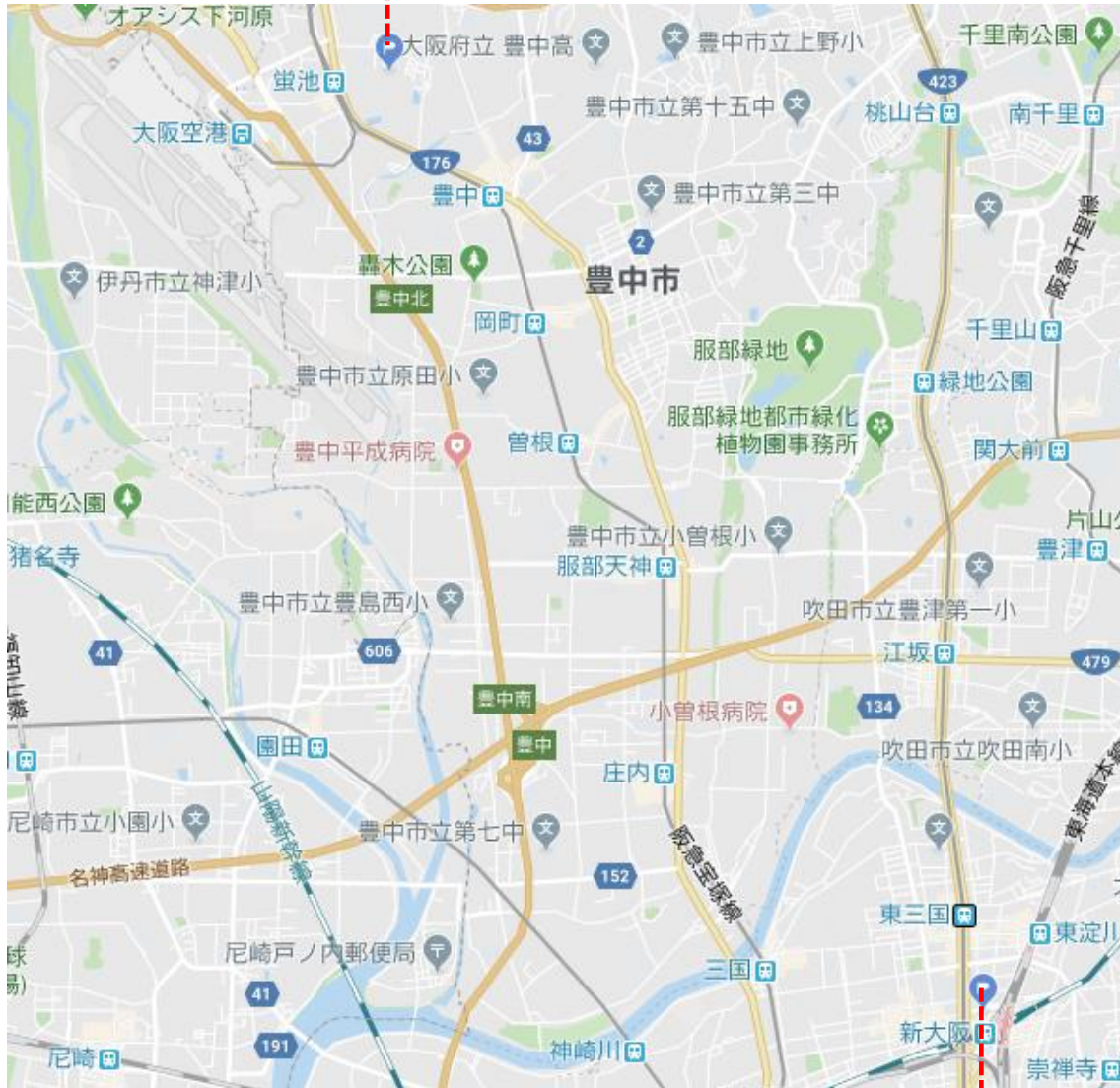
※校舎平面図等は省略

1-① 大阪府内における位置関係の図面



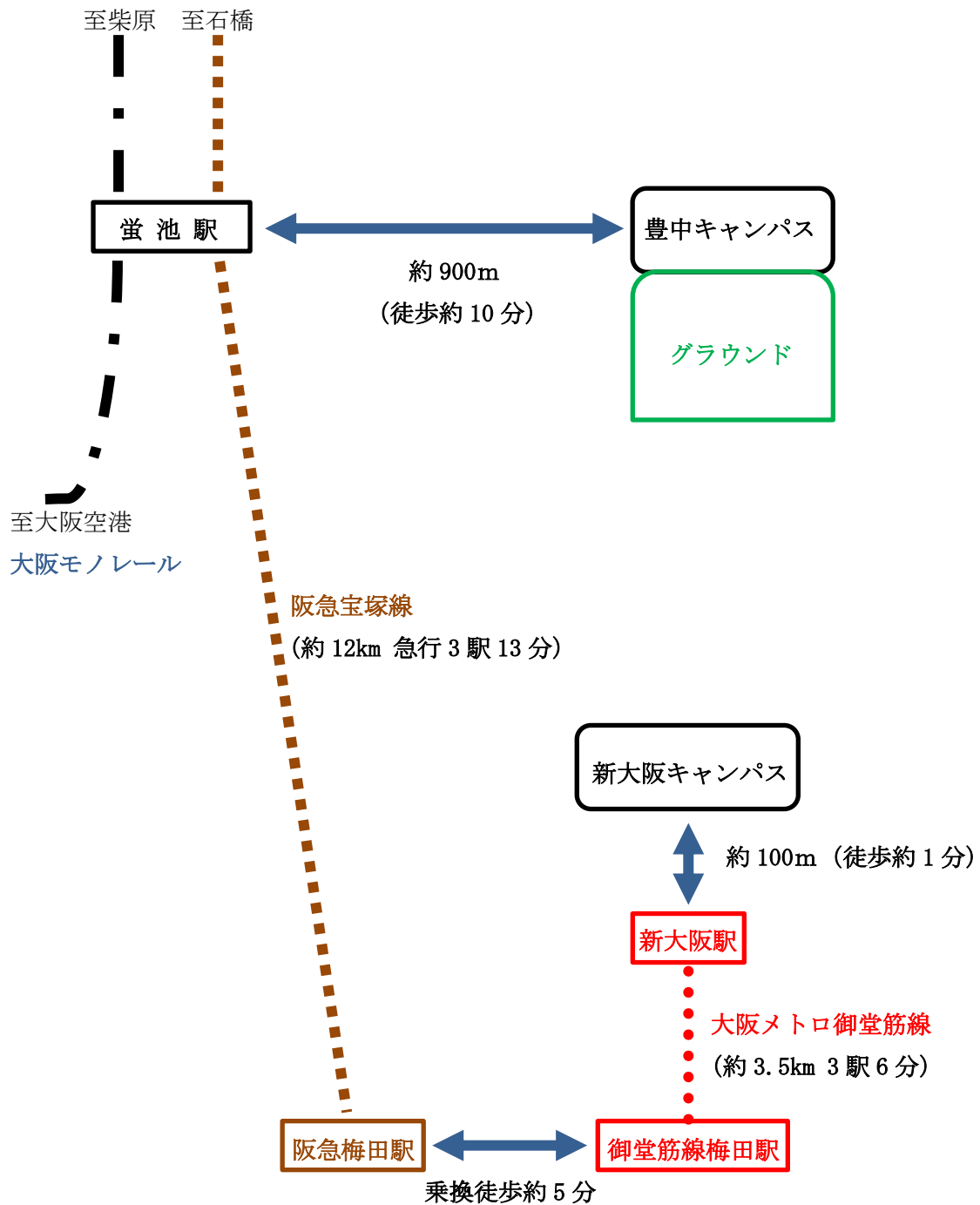
1-②新大阪キャンパスと豊中キャンパスの位置関係の図面

豊中キャンパス（大阪医療看護専門学校と共用）
大阪府豊中市刀根山 5-1-1

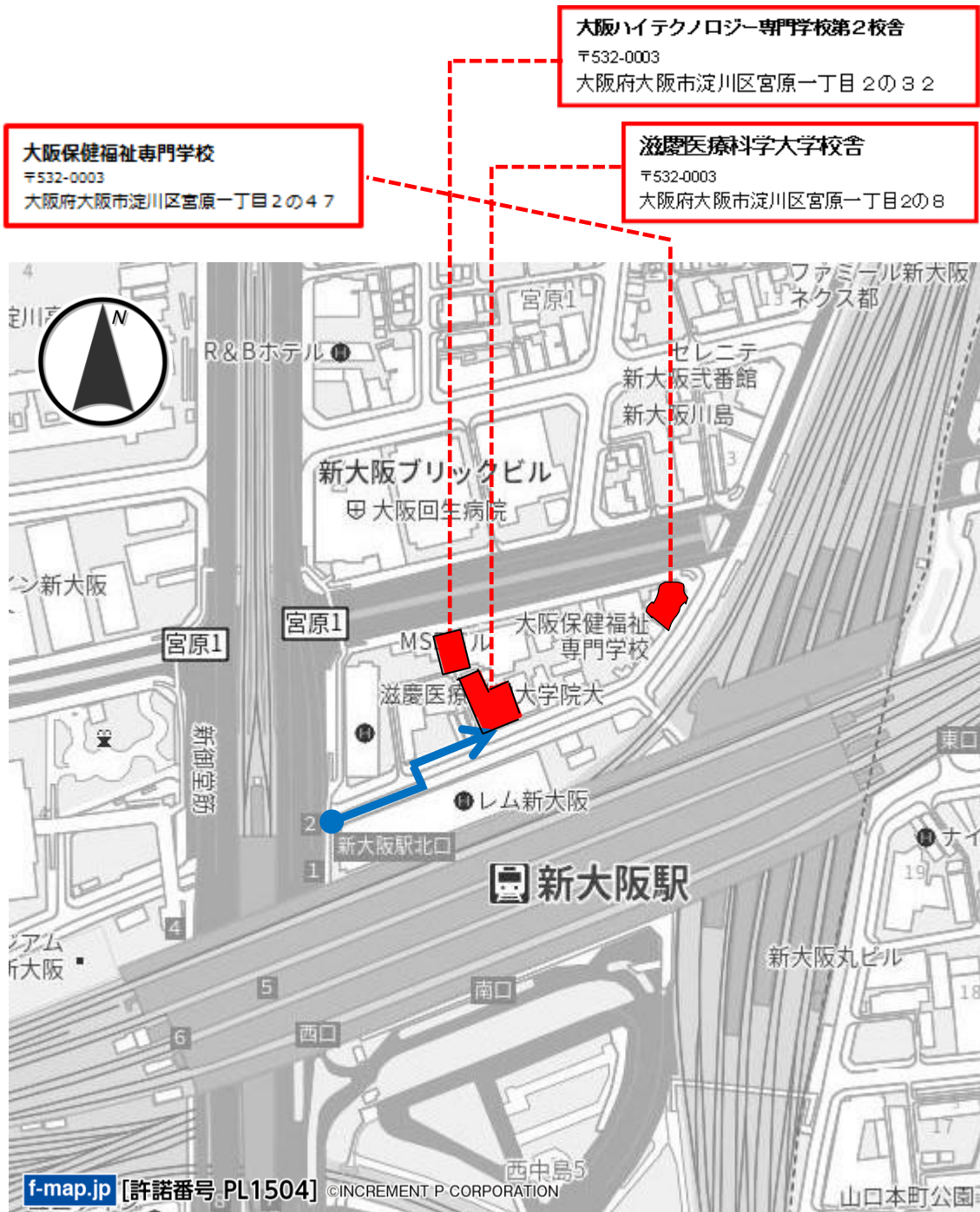


新大阪キャンパス
大阪市淀川区宮原 1-2-8

2-① 最寄り駅からの距離、交通機関及び所要時間が分かる図面



2-② 新大阪キャンパス周辺地図



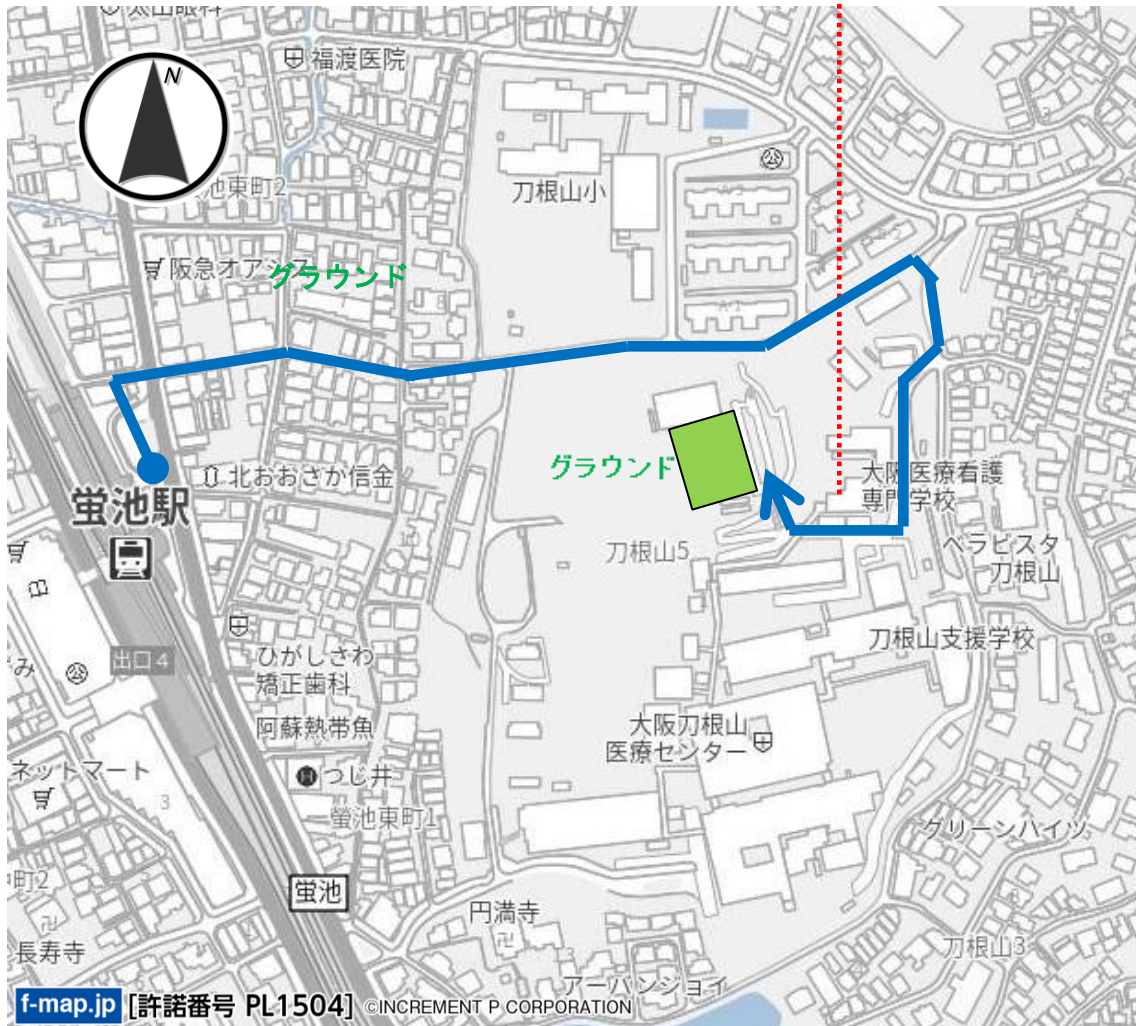
大阪メトロ御堂筋線 新大阪駅②番出口から約 100m (徒歩約 1分)

J R 新大阪駅 3 F 改札口から北口を出て約 100m (徒歩約 1分)

2-③ 豊中キャンパス周辺地図

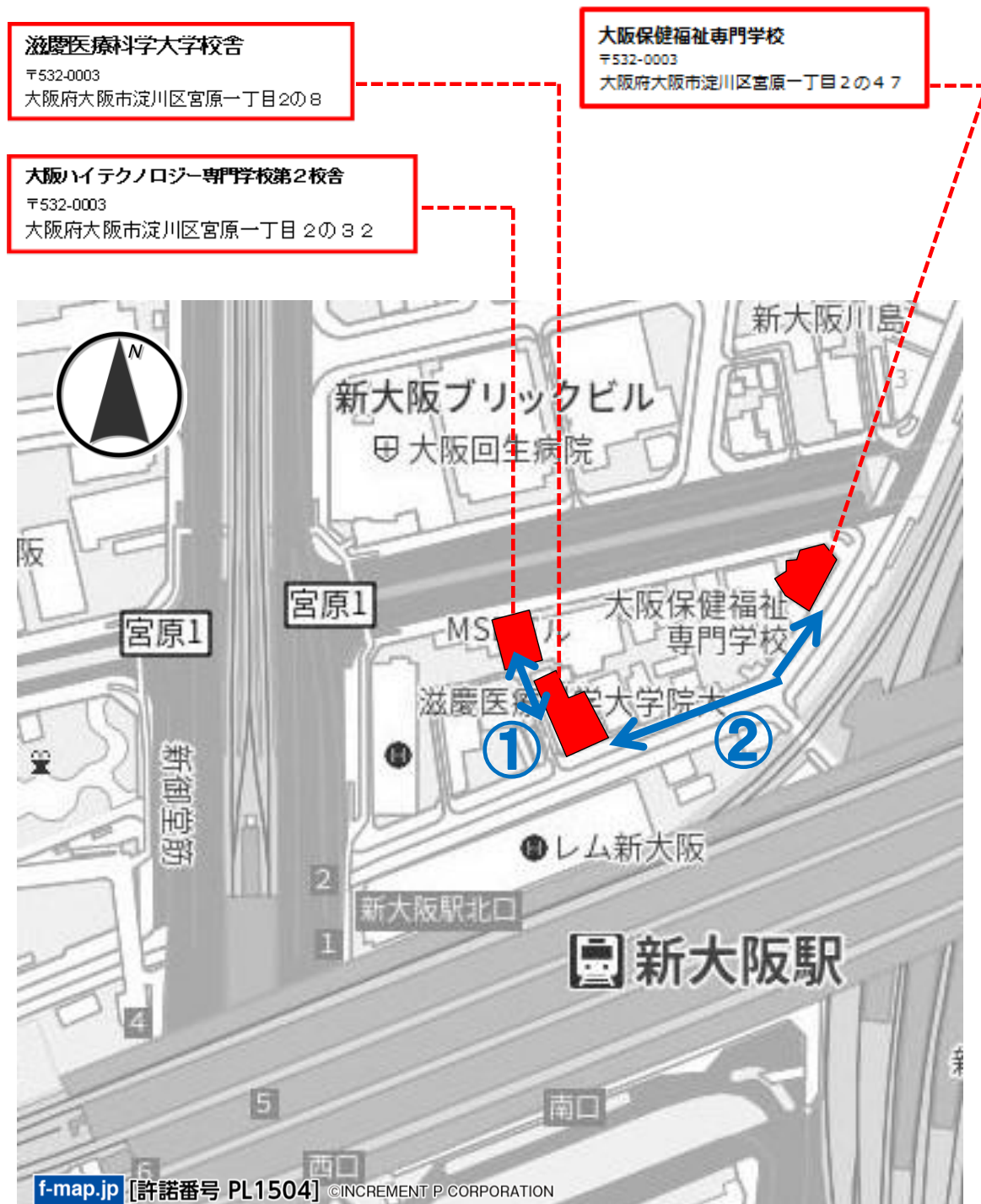
大阪医療看護専門学校

〒560-0045 大阪府豊中市刀根山 5-1-1



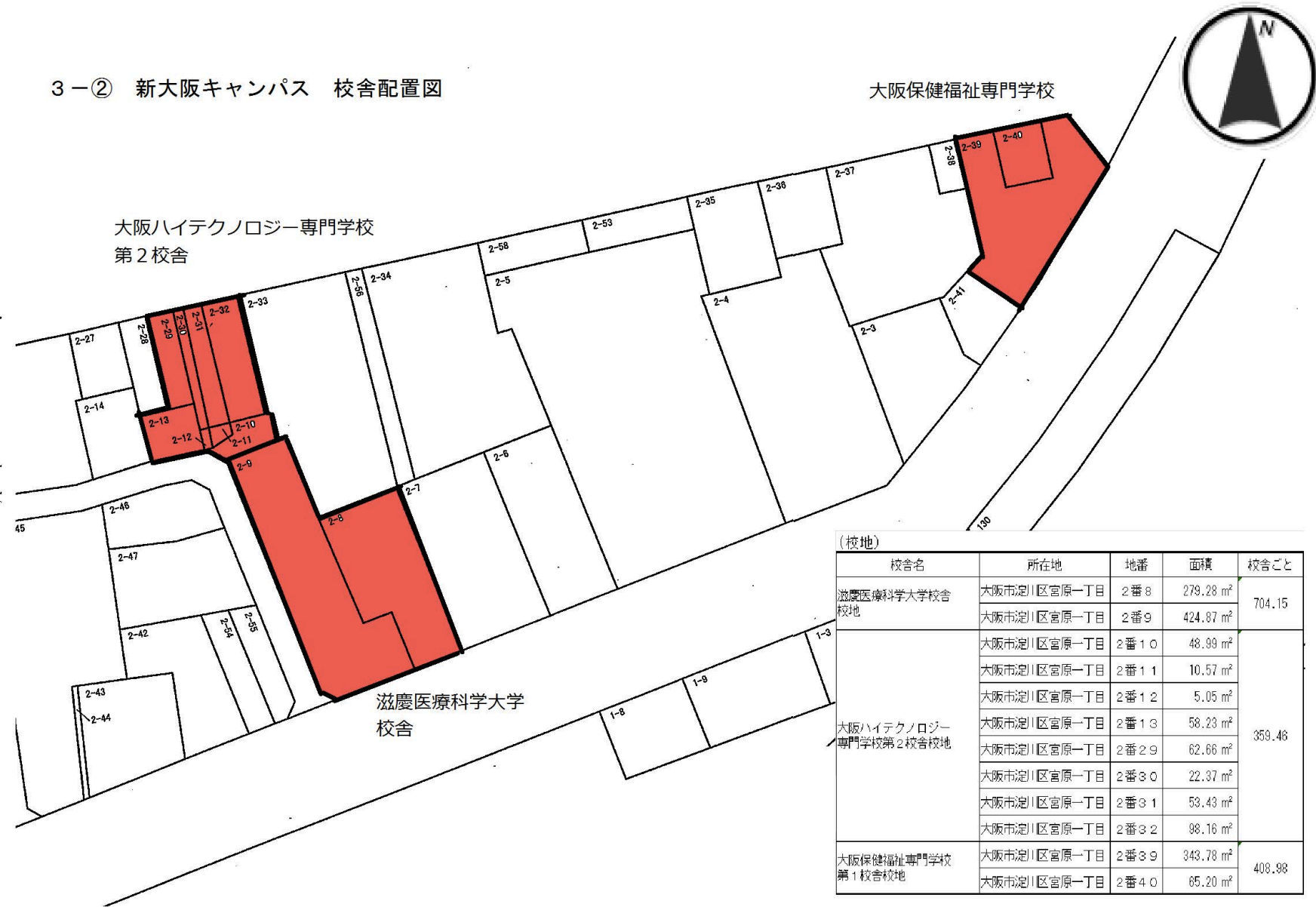
大阪モノレール 阪急宝塚線 蛍池駅 東出口を出て約 900m (徒歩約 10分)

3-① 新大阪キャンパス 各校舎の位置関係



- ① 滋慶医療科学大学校舎⇒大阪ハイテクノロジー専門学校第2校舎 約 25m (徒歩 1分)
- ② 滋慶医療科学大学校舎⇒大阪保健福祉専門学校 約 130m (徒歩 2分)

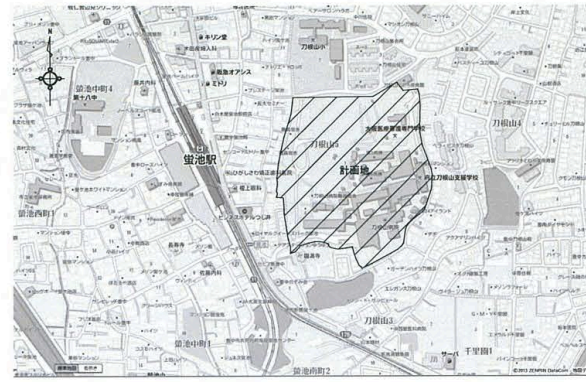
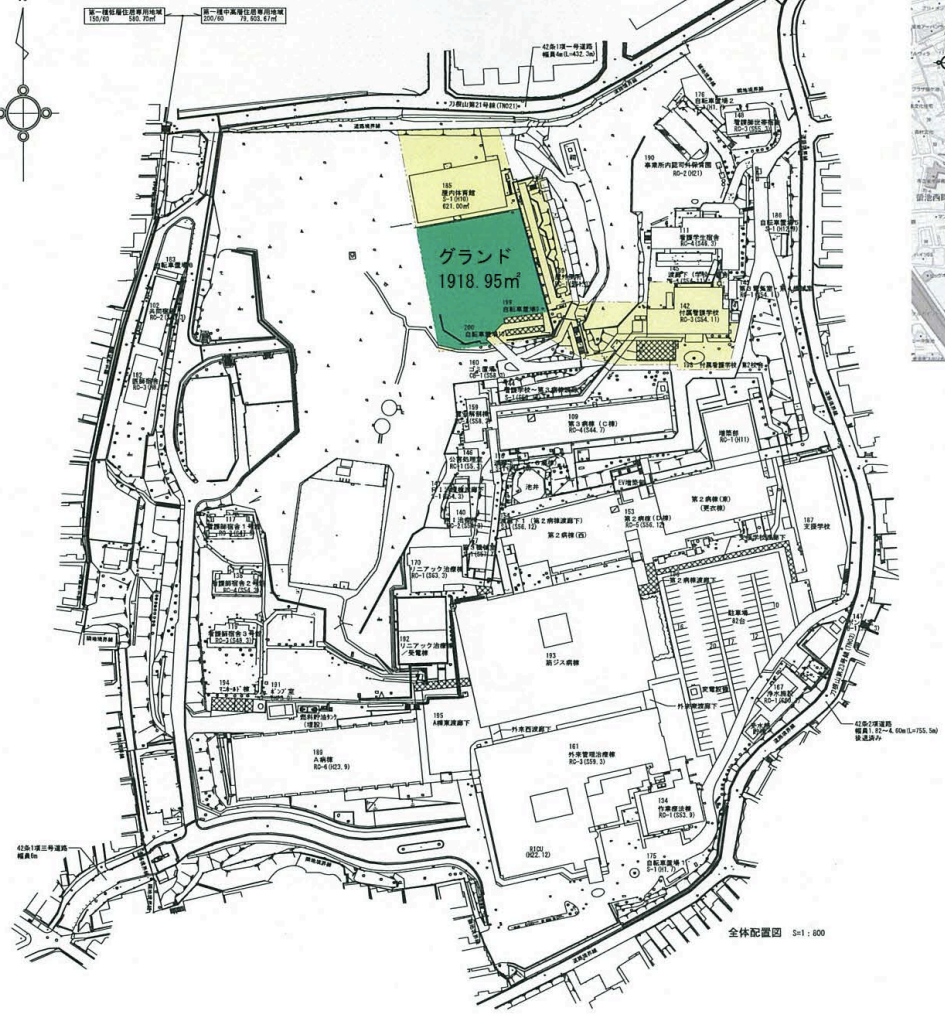
3-② 新大阪キャンパス 校舎配置図



(校地)

校舎名	所在地	地番	面積	校舎ごと
滋慶医療科学大学校舎校地	大阪市淀川区宮原一丁目	2番8	279.28 m ²	704.15
	大阪市淀川区宮原一丁目	2番9	424.87 m ²	
大阪ハイテクノロジー専門学校第2校舎校地	大阪市淀川区宮原一丁目	2番10	48.99 m ²	359.46
	大阪市淀川区宮原一丁目	2番11	10.57 m ²	
	大阪市淀川区宮原一丁目	2番12	5.05 m ²	
	大阪市淀川区宮原一丁目	2番13	58.23 m ²	
	大阪市淀川区宮原一丁目	2番29	62.66 m ²	
	大阪市淀川区宮原一丁目	2番30	22.37 m ²	
	大阪市淀川区宮原一丁目	2番31	53.43 m ²	
	大阪市淀川区宮原一丁目	2番32	98.16 m ²	
大阪保健福祉専門学校第1校舎校地	大阪市淀川区宮原一丁目	2番39	343.78 m ²	408.98
	大阪市淀川区宮原一丁目	2番40	85.20 m ²	

3-③ 豊中キャンパス配置図



案内図 S=1:4000

全体配置図 S=1:800

DUCE
Jikei-Space co.,Ltd.

作成	名称	大阪医療看護専門学校	縮尺	1/1600	図番
	図名	全体配置図	作成日	2019.03.06	