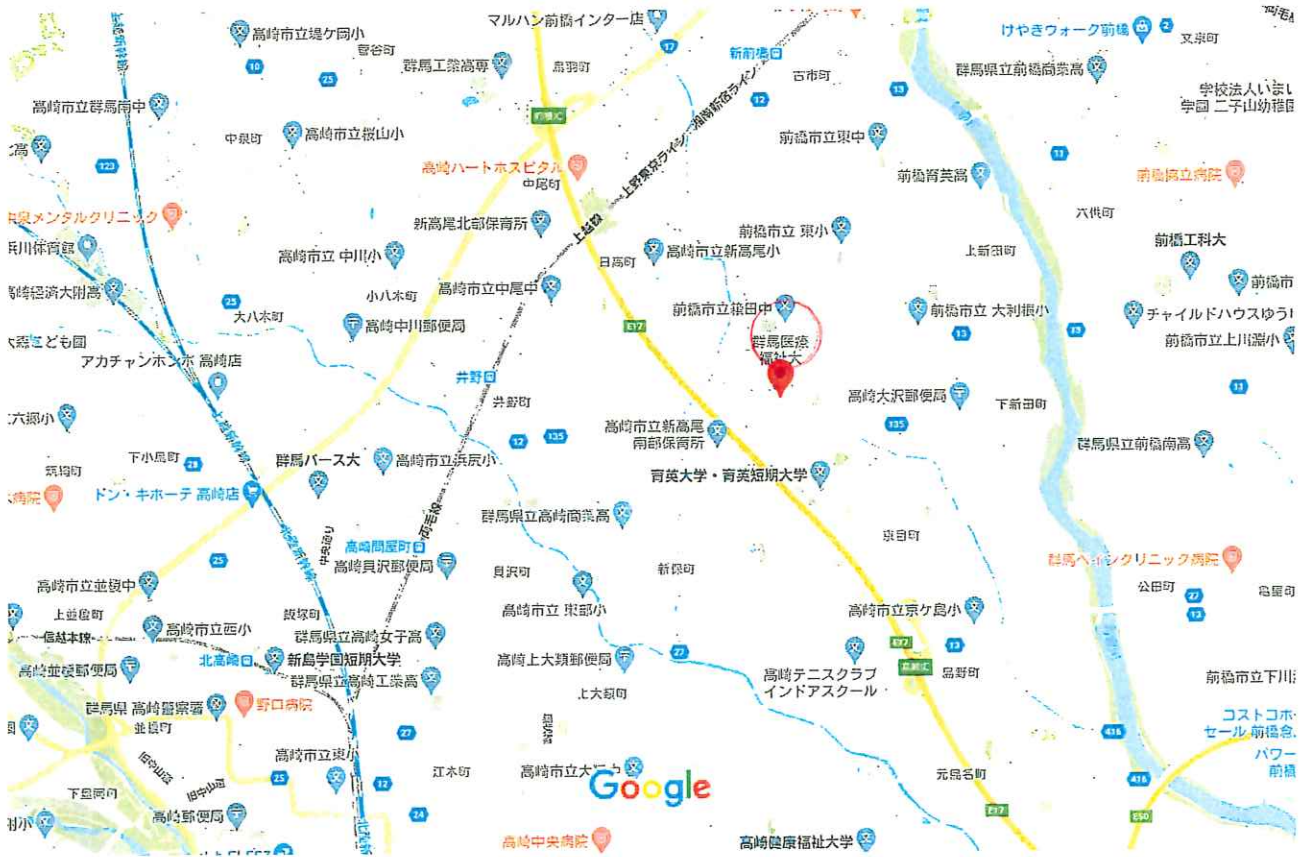


# 都道府県内における位置関係の図面

Google 群馬医療福祉大学 前橋キャンパス



地図データ ©2020 500 m



## 前橋キャンパス

〒371-0823 群馬県前橋市川曲町 191-1

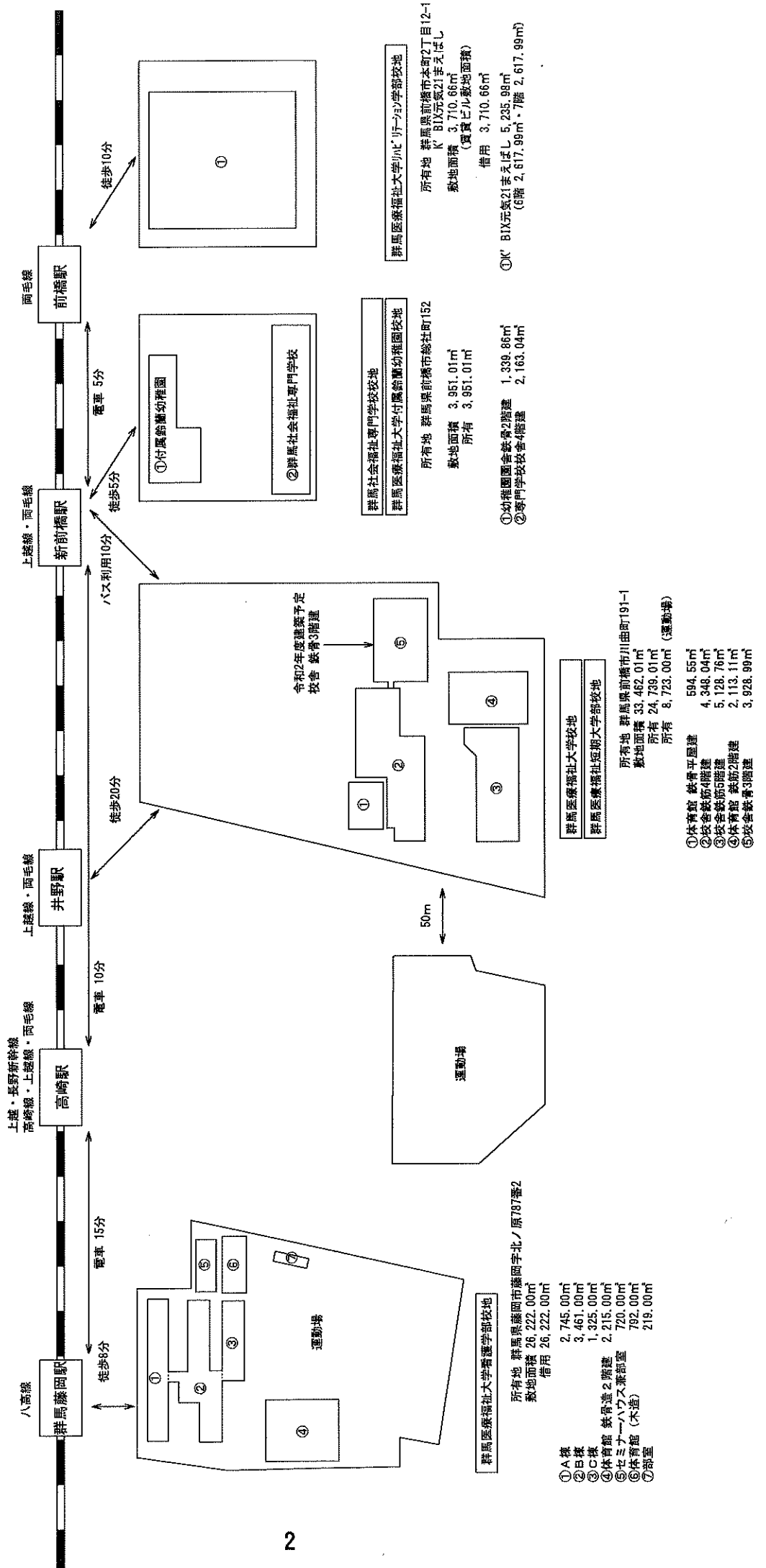
関越自動車道・高崎 IC より車で 3 分

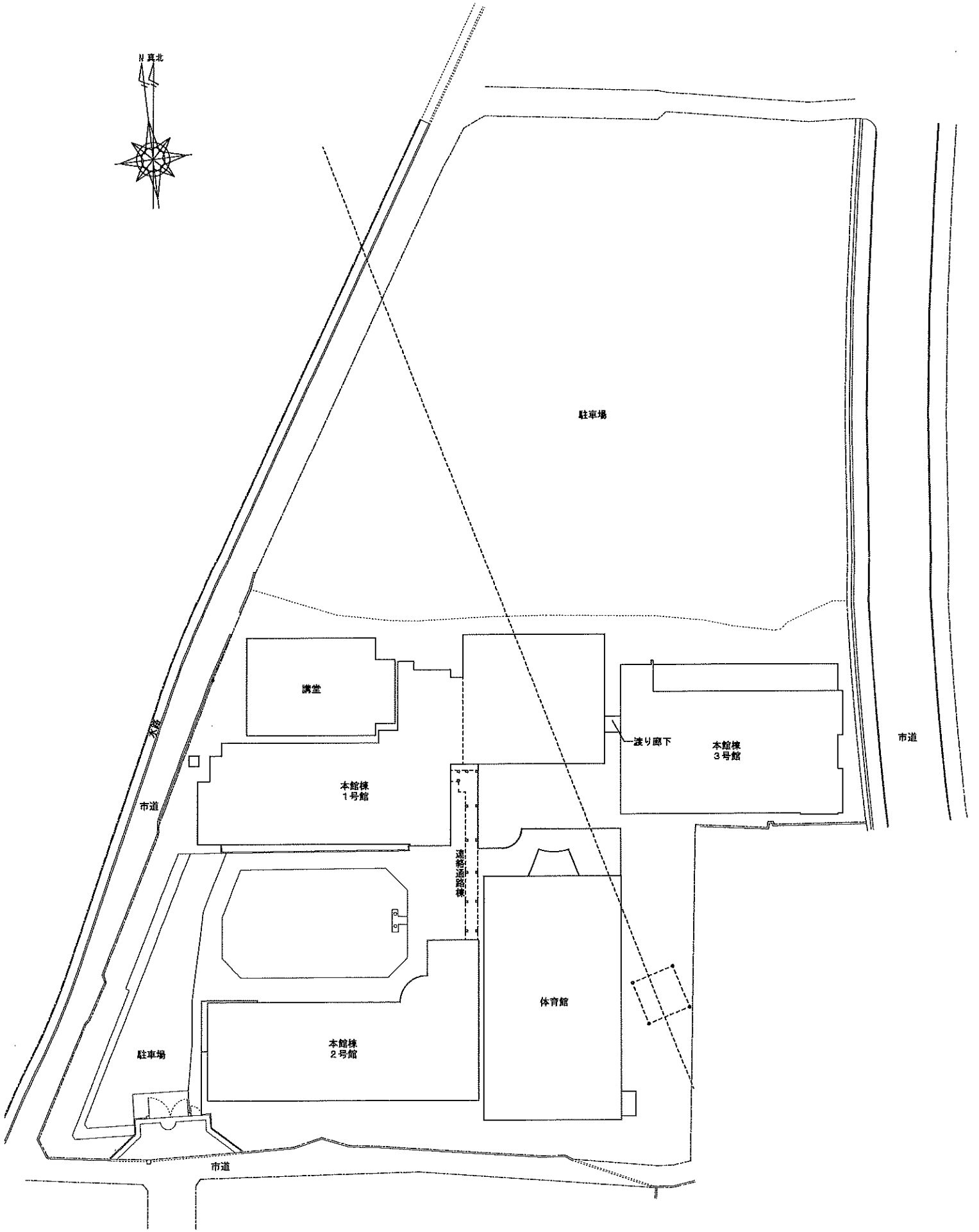
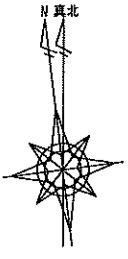
関越自動車道・前橋 IC より車で 8 分

JR 両毛線／高崎線・井野駅東口より徒歩 25 分

高崎駅からスクールバスで 20 分 新前橋駅から路線バスで 15 分

# 学校の位置及び校地の配置図の概要





配置図 S=1/1000

グラウンド配置図

