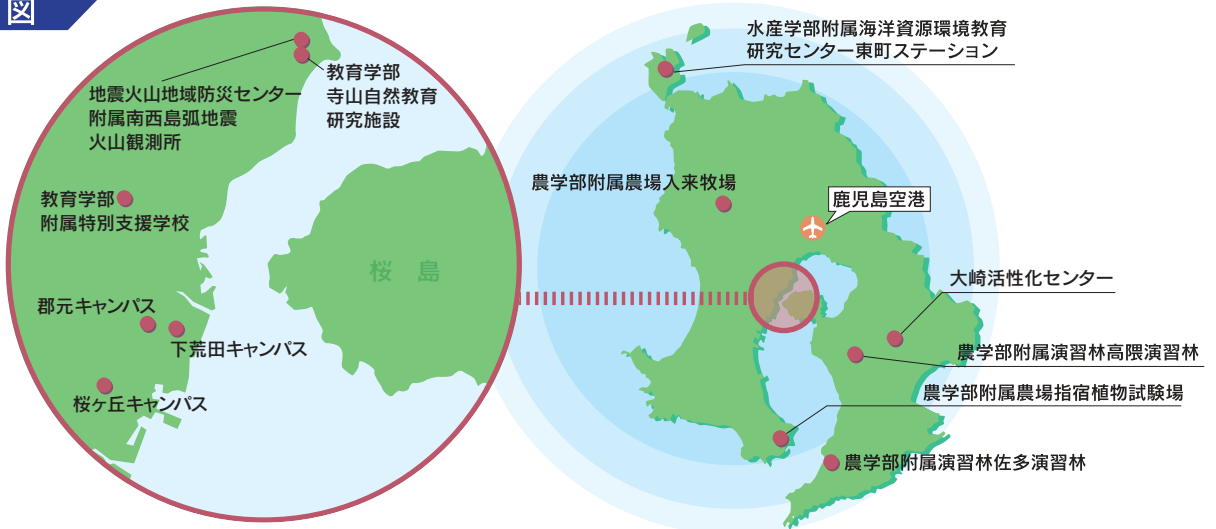


位置図



鹿児島市へのアクセス 鹿児島空港から 鹿児島空港リムジンバスで鹿児島中央駅まで約40分

鹿児島市内交通アクセス

1 郡元キャンパス

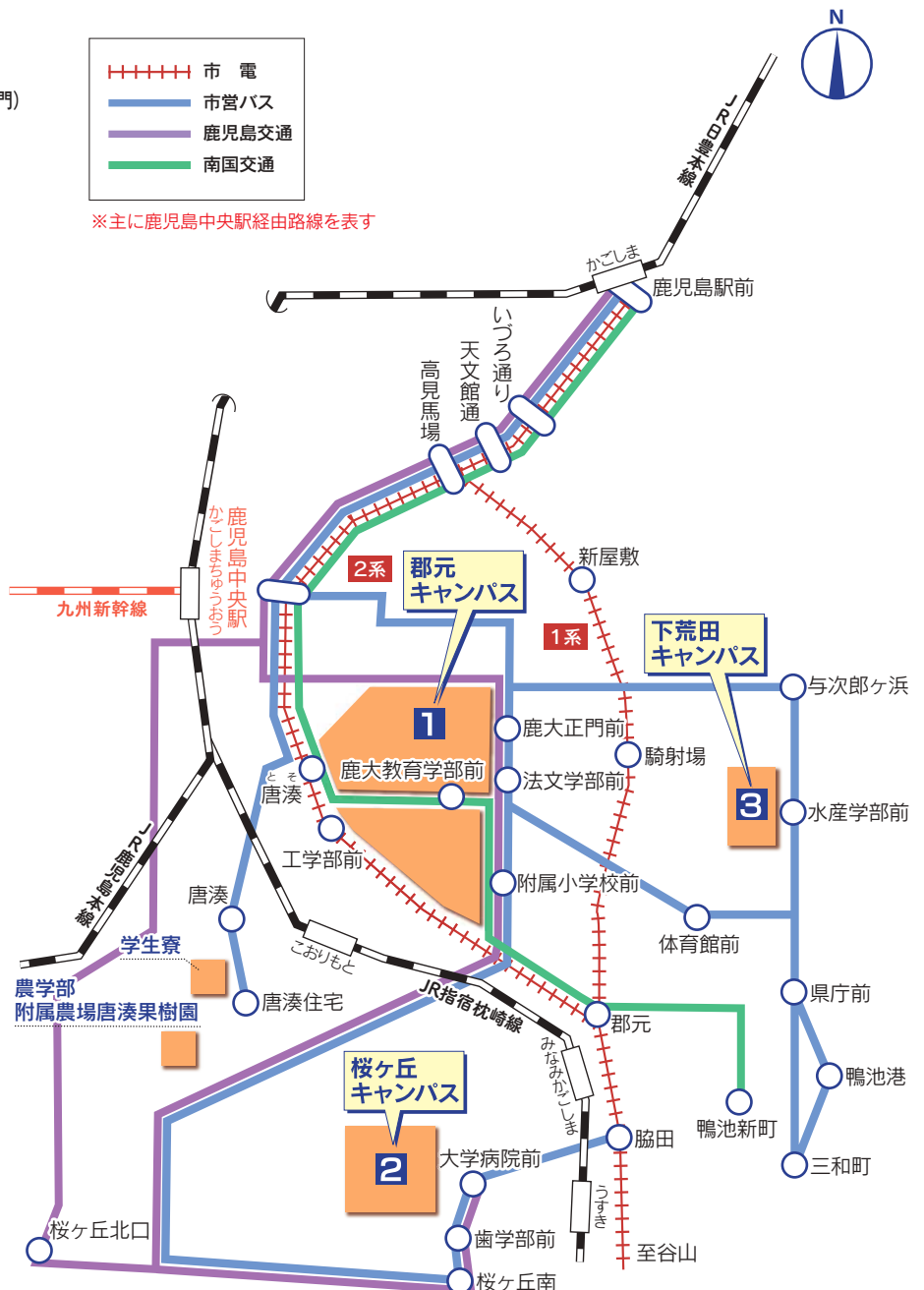
- 市電** ※ () は最寄りの門
 - 1系 騎射場電停下車 徒歩約10分(0.8km) (正門、東門)
 - 2系 唐湊電停下車 (西門)
 - 工学部前電停下車(工学部門)
- 市営バス**【鹿児島中央駅経由】
 - 鹿大正門前または、法文学部前下車
 - 9 武岡・鴨池港線 11 鴨池・冷水線
 - 18 大学病院線 20 緑が丘・鴨池港線
- 鹿児島交通**【鹿児島中央駅経由】
 - 鹿大正門前または、法文学部前下車
 - 19 紫原・桜ヶ丘五丁目行
- 南国交通**【鹿児島中央駅経由】
 - 鹿大教育学部前下車
 - 30 県庁西・鴨池新町方面
- 徒歩**
 - 鹿児島中央駅から市電2系通り沿いに歩いて約25分(2km)

2 桜ヶ丘キャンパス

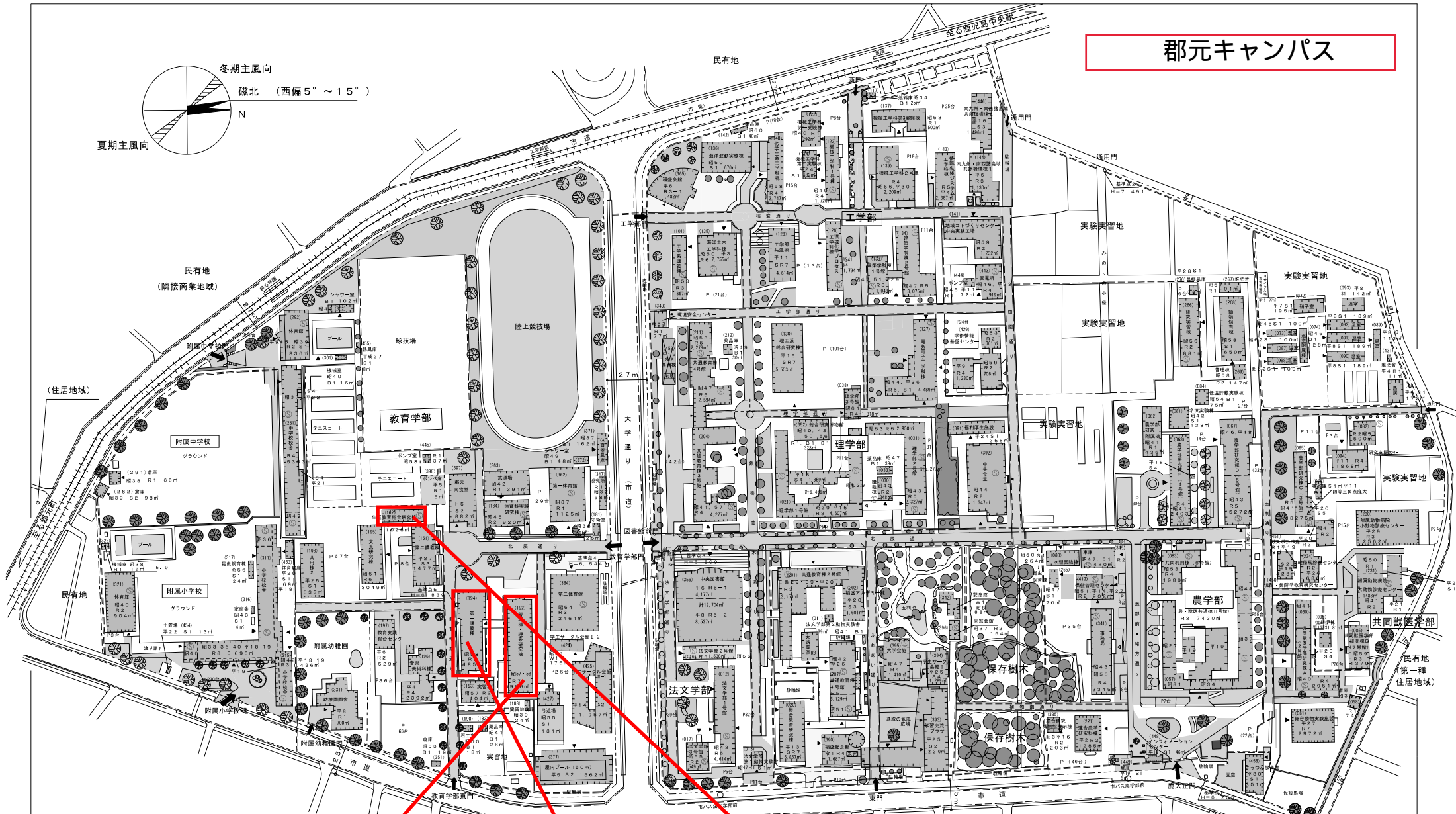
- 市電**
 - 1系 脇田電停下車
- 市営バス**
 - 【脇田電停前発】
 - 大学病院前または、歯学部前下車
 - 18 大学病院線(シャトル便)
 - 【鹿児島中央駅経由】
 - 大学病院前または、歯学部前下車
 - 18 大学病院線
- 鹿児島交通**【鹿児島中央駅経由】
 - 大学病院前または、歯学部前下車
 - 17 桜ヶ丘団地行
 - 19 紫原・桜ヶ丘五丁目行
- JR**【JR指宿枕崎線】宇宿(うすき)駅下車

3 下荒田キャンパス

- 市電**
 - 1系 騎射場電停下車 徒歩約10分
- 市営バス**【鹿児島中央駅経由】
 - 体育館前下車 徒歩約5分
 - 11 鴨池・冷水線
 - 水産学部前下車
 - 27 県庁・与次郎線

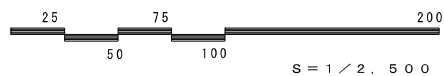


郡元キャンパス



教職大学院

教育学部管理棟・理系研究棟 第1講義棟 生涯教育総合研究棟



敷地面積	建築面積	建物延面積	建ぺい率	容積率	全学生数	学部等名	団地番号	団地名	所在地	学校番号	学校名	作成年度
351,918 m ²	69,365 m ²	200,458 m ²	20.0 %	56.0 %	9,713 人	法文、理、工、農、共同獣医、共通教育本部、教育、附中、附小、附幼、連大 他	001	郡元	鹿児島市郡元一丁目21-24	0396	鹿児島大学	H31年度