

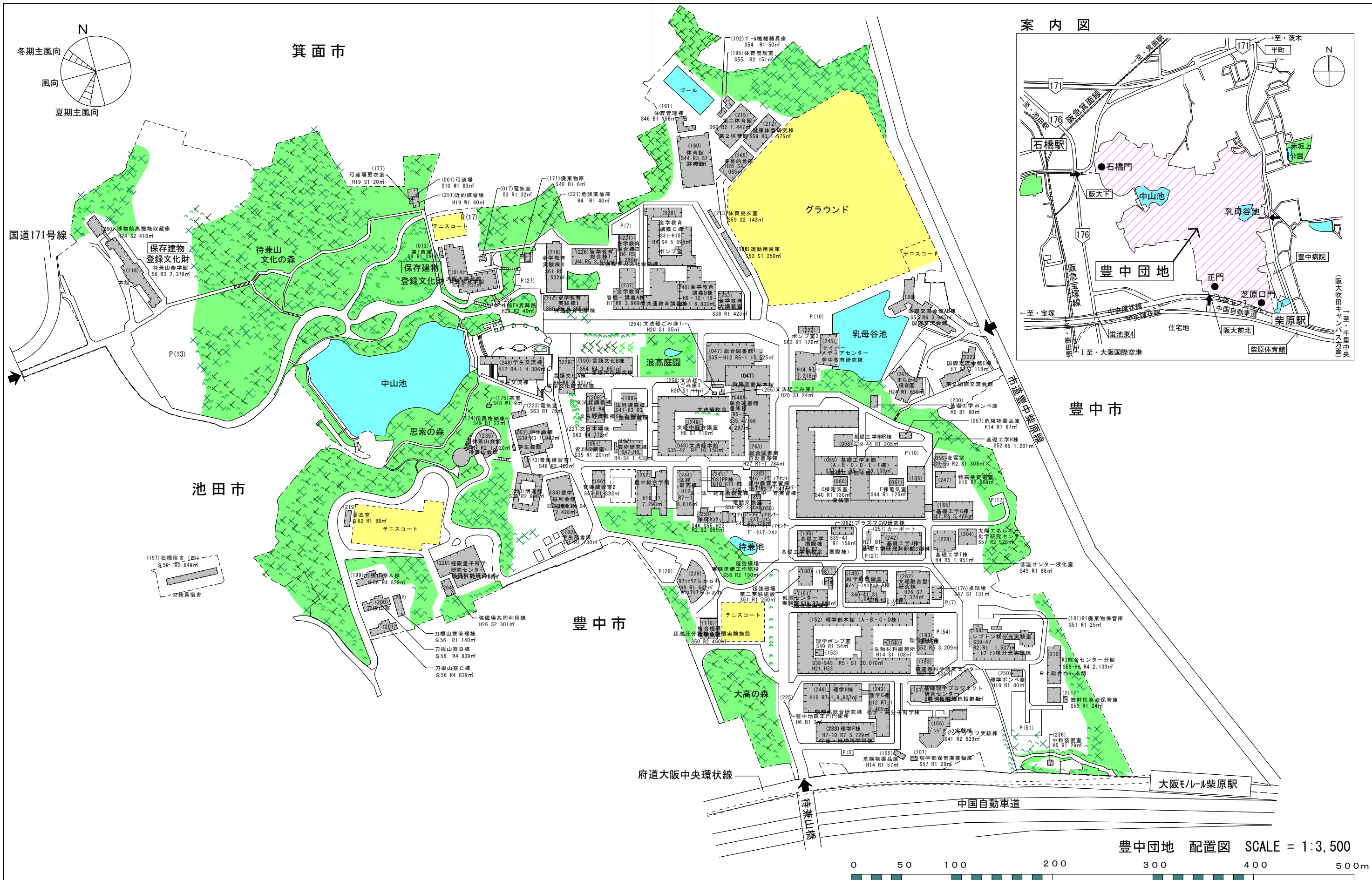
吹田キャンパス 配置図



吹田団地 配置図 SCALE = 1:4,500

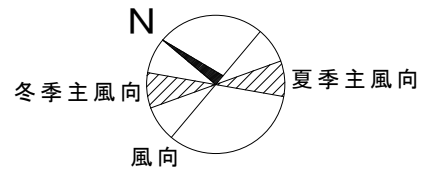
敷地面積	建築面積	建物延面積	建ぺい率	容積率	学 部 等 名	団地番号	団地名	所 在 地 名	学校番号	学校名	作成年度
525,137 m ²	109,910 m ²	331,423 m ²	21.0 %	63.0 %	理工学図書館・工学部・微生物病研究所・産業科学研究所・蛋白質研究所・社会経済研究所・接合科学研究所・核物理研究センター サイバーメディアセンター・レーザー・エレクトロニクス研究センター・保健センター・低温センター・超高压電子顕微鏡センター・生物工学国際交流センター・産連本部	002	吹田1	大阪府吹田市山田丘2-1, その他	0292	大阪大学	H27年度
471,934 m ²	98,770 m ²	376,311 m ²	21.0 %	80.0 %	大学本部・生命科学図書館・人間科学部・医学部医学科・医学部保健学科・医学部附属病院・歯学部・歯学部附属病院・薬学部・薬用植物園 生命機能研究科・情報科学研究・ライオライト・総合センター・環境安全研究管理センター・コンベンションセンター・ICホール・動物実験施設・看護師宿舎	003	吹田2	大阪府吹田市山田丘1-1	0292	大阪大学	H27年度

豊中キャンパス 配置図

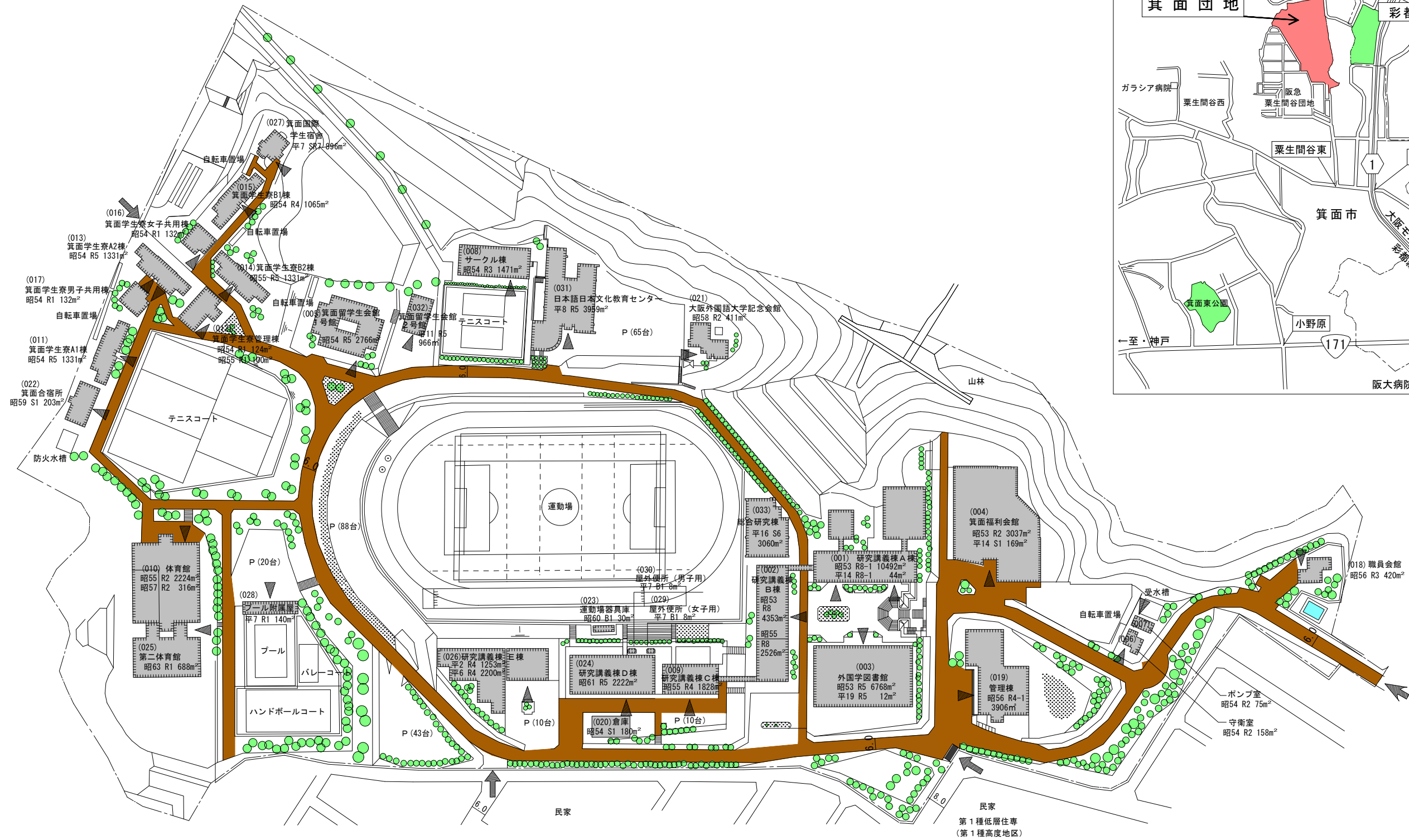
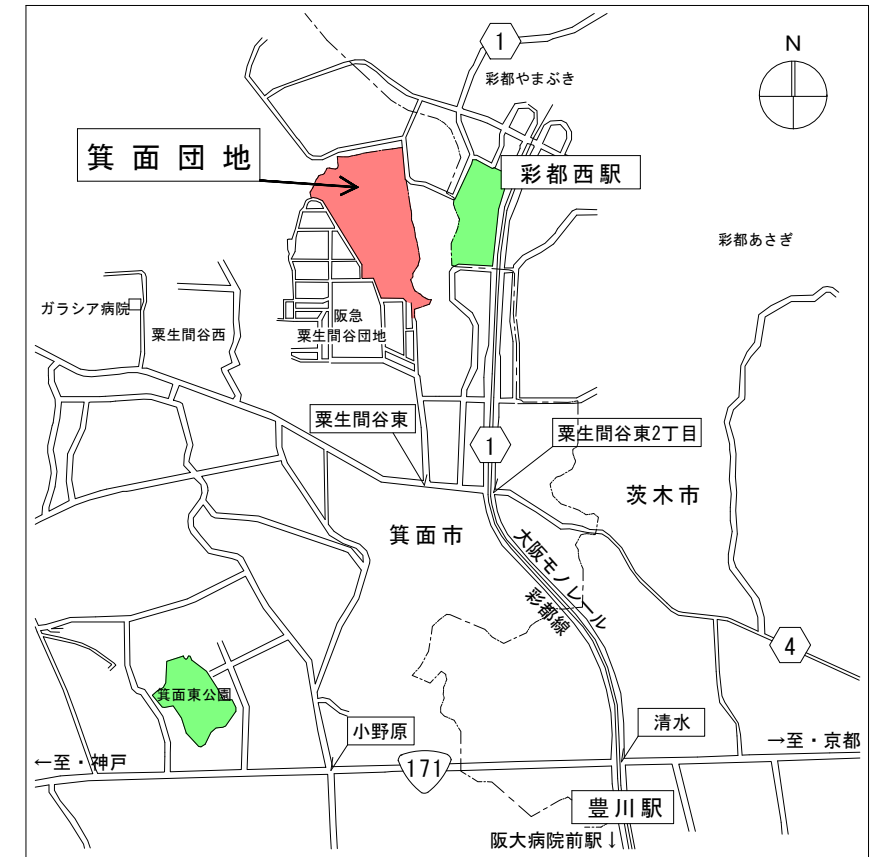


敷地面積	建築面積	延べ面積	建ぺい率	容積率	学部等名	団地番号	団地名	所在地	学校番号	学校名	作成年度
m ²	m ²	m ²	%	%							
434,618	69,352	251,483	16.0	58.0	文学部・法学部・経済学部・理学部・基礎工学部・言語文化研究科・国際公共政策研究科・高等司法研究科 全学教育推進機構・サイバーイノベーションセンター・科学研究機器リハ・ンセンター・低温センター・ラボイノベーション総合センター 極限量子科学研究センター・総合学術博物館・保健センター・総合図書館・国際交流会館・待兼山修学館	001	豊中	大阪府豊中市待兼山町1-1	0292	大阪大学	H27年度

箕面キャンパス 配置図



案内図



箕面団地 配置図 SCALE = 1:2,000

敷地面積	建築面積	建物延面積	建ぺい率	容積率	学部等名	団地番号	団地名	所在地	学校番号	学校名	作成年度
140,400m ²	16,955m ²	62,335m ²	12.0%	44.0%	外国学図書館・言語文化研究科/外国語学部・日本語日本文化教育センター 大阪外国語大学記念会館・箕面学生寮	055	箕面	大阪府箕面市粟生間谷東8丁目1番1号	0292	大阪大学	H27年度