

# アクセスマップ

ACCESS MAP

富山県  
TOYAMA

- 東京 から** 羽田空港から(約1時間)  
JR東京駅から(約2時間10分)  
高速バス(約6時間30分)
- 大阪 から** JR大阪駅から(約3時間10分)  
車で名神高速道路—米原JCT—北陸自動車道—富山  
高速バス(約5時間40分)
- 名古屋 から** JR名古屋駅から(約2時間50分)  
車で名神高速道路—宮JCT—東海北陸自動車道—富山  
高速バス(約3時間30分)
- 北海道 から** 新千歳空港から(約1時間30分)



## 高岡キャンパス Takaoka Campus

〒933-8588 高岡市二上町180  
(芸術文化学部)



- バス** 富山きときと空港から高岡駅まで約40分  
高岡駅から約20分  
JR新高岡駅から約30分
- 市内電車** 高岡駅[北口側]から約20分  
「米島口」降車徒歩約20分
- タクシー** 高岡駅から約15分  
JR新高岡駅から約20分
- 車** 能越自動車道「高岡北IC」から約10分

## 杉谷キャンパス Sugitani Campus

〒930-0194 富山市杉谷2630  
(医学部、薬学部)



- バス** 富山きときと空港からJR富山駅まで約20分  
JR富山駅[南口側]から約30分
- タクシー** 富山きときと空港から約25分  
JR富山駅[南口側]から約25分
- 車** 北陸自動車道「富山西IC」から約5分  
または「富山IC」から約25分

## 五福キャンパス Gofuku Campus

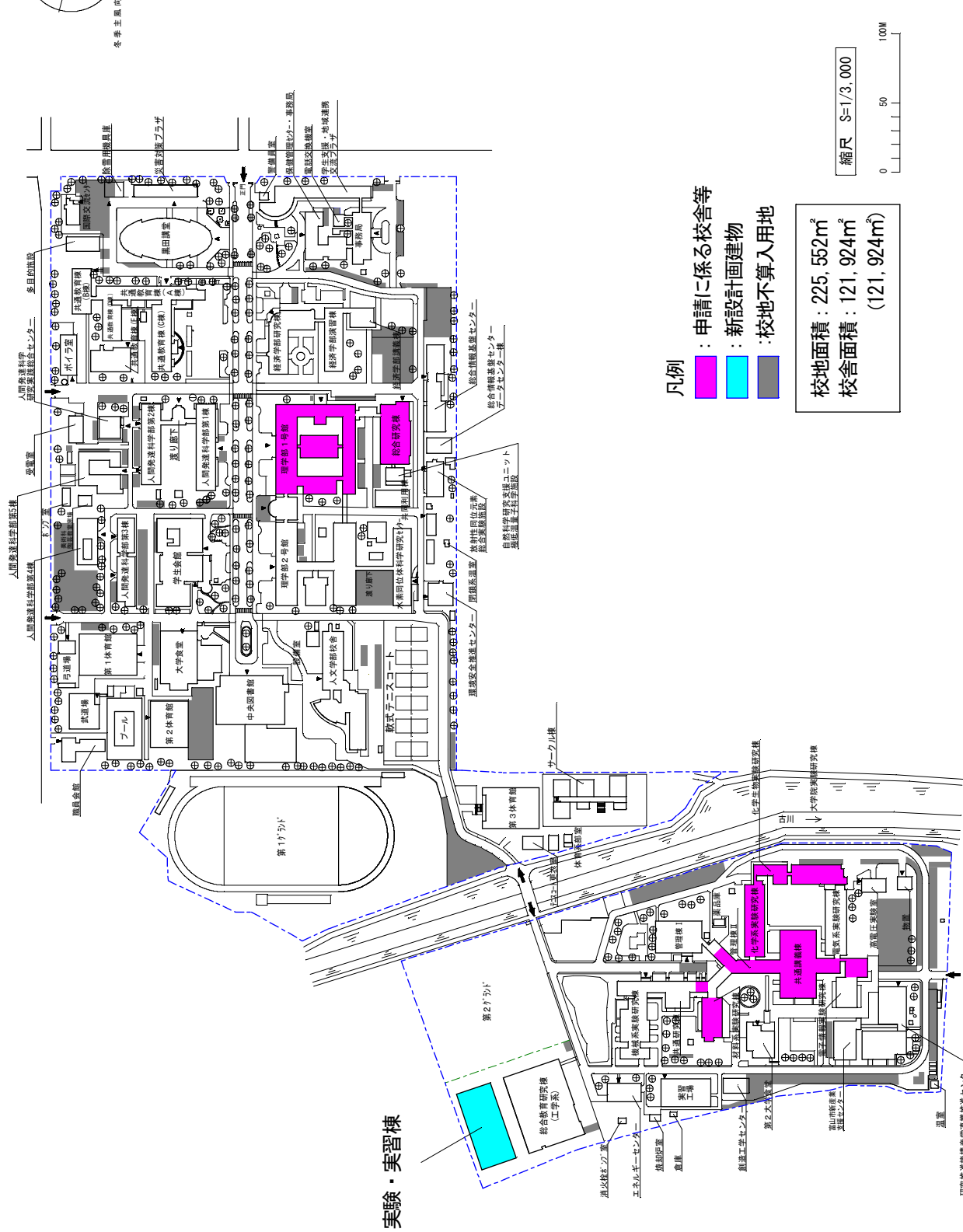
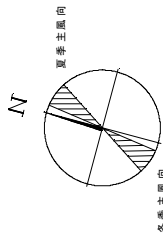
〒930-8555 富山市五福3190  
(人文学部、人間発達科学部、経済学部、理学部、工学部)



- バス** 富山きときと空港からJR富山駅まで約20分  
JR富山駅[南口側]から約20分
- 市内電車** JR富山駅[南口側]から約15分
- タクシー** 富山きときと空港から約20分  
JR富山駅[南口側]から約15分
- 車** 北陸自動車道「富山西IC」から約15分  
または「富山IC」から約20分

五福キャンパスと高岡キャンパスの距離 / 約19km  
交通手段(移動時間) / シャトルバス(学内定期便:約70分)、自動車(約30分)  
(市内)電車・バス乗継(約60分)

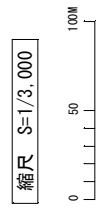
施設配置図



実験・実習棟

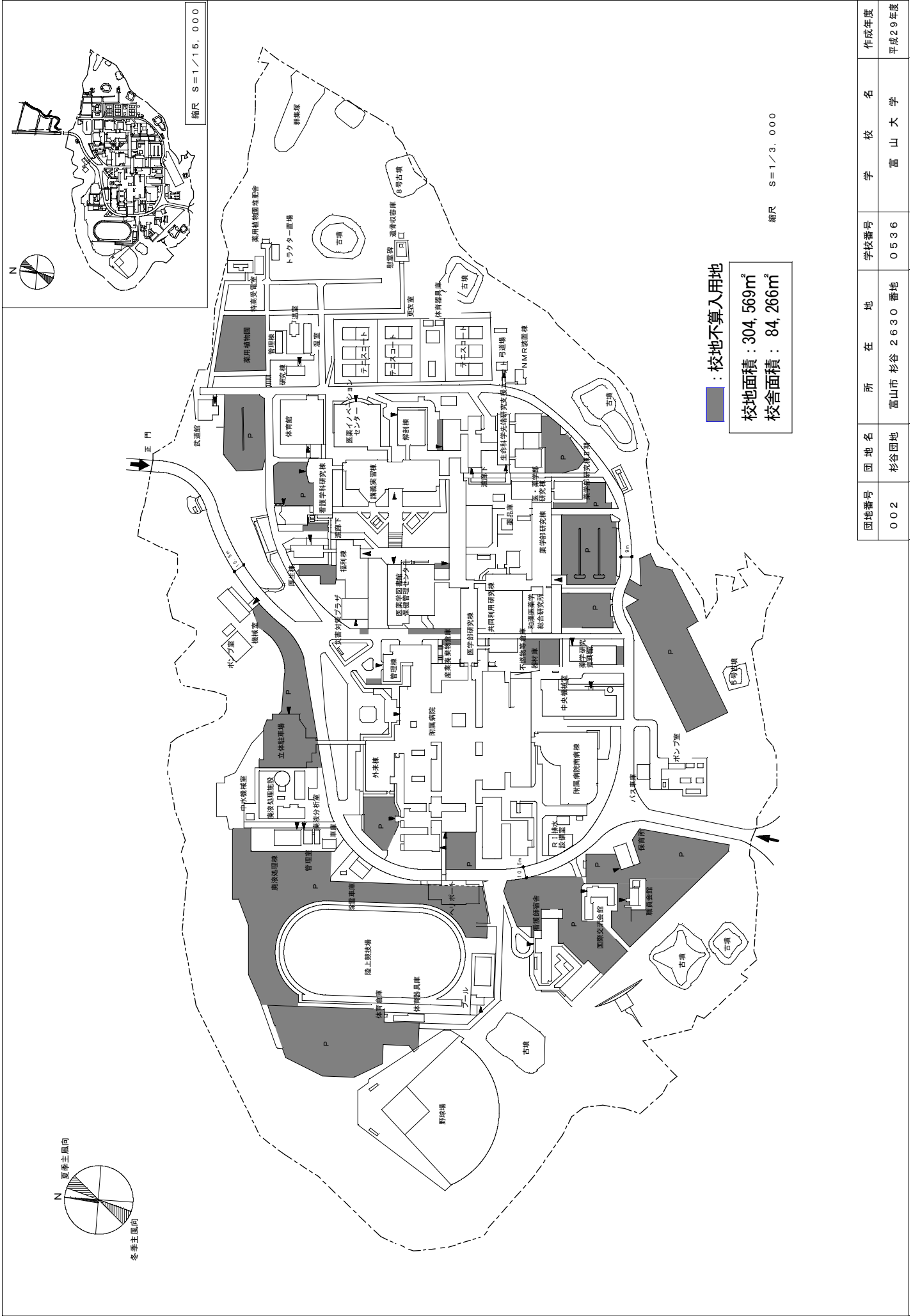
- 凡例
- : 申請に係る校舎等
  - : 新設計画建物
  - : 校地不算入用地

校地面積：225,552㎡  
 校舎面積：121,924㎡  
 (121,924㎡)

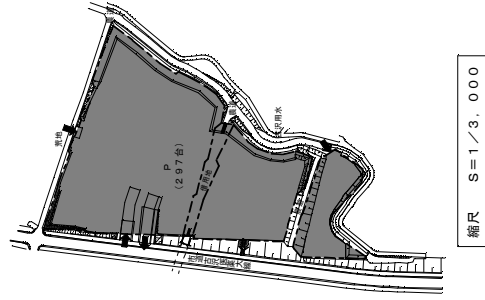
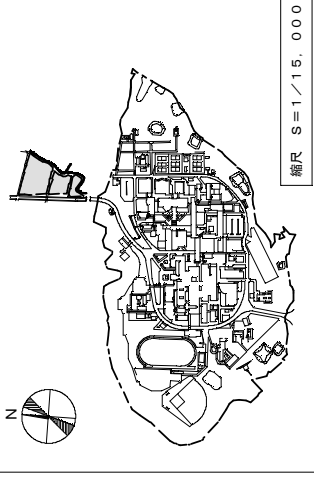
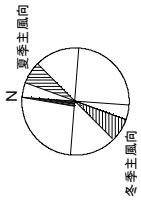


団地番号	001	所在地	富山県富山市五福3190	学校番号	0536	学年名	富山大学	作成年度	平成29年度
------	-----	-----	--------------	------	------	-----	------	------	--------

施設配置図



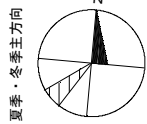
施設配置図



■ : 校地不算入用地

団地番号	団地名	所在地	学校番号	学校名	作成年度
002	杉谷団地	富山市 杉谷 152 番地 他	0536	富山大学	平成29年度

施設配置図



凡例

- : 申請に係る校舎等
- : 校地不算入用地

校地面積 : 93,592㎡  
校舎面積 : 16,703㎡

縮尺 S=1/1500

団地番号	団地名	所在地	学校番号	校名	作成年度
003	高岡	高岡市二上町180番地	0536	富山大学	平成29年度